



คู่มือการใช้งานระบบ รู้ดิน รู้ปุ๋ย
สำหรับเจ้าหน้าที่ระดับอำเภอ/จังหวัด/สำนักงานส่งเสริมและพัฒนาการ
เกษตร

ประวัติการปรับปรุง

| วันที่ปรับปรุง | Version | รายละเอียดการปรับปรุง | ผู้ปรับปรุง |
|----------------|---------|--|-------------------|
| 07/06/2564 | 1.0 | คู่มือการใช้งานระบบ | สุมาลี ทักษ์คำแหง |
| 09/08/2564 | 1.1 | คู่มือการใช้งานระบบ สำหรับเจ้าหน้าที่เกษตรจังหวัด เกษตรอำเภอ ระดับเขต | สุมาลี ทักษ์คำแหง |
| 27/08/2566 | 2.0 | คู่มือการใช้งานระบบ สำหรับเจ้าหน้าที่เกษตรจังหวัด เกษตรอำเภอ ระดับเขต | ประพัฒน์ พรหมนิล |

สารบัญ

| | หน้า |
|---|------|
| บทที่ 1 สิทธิของเกษตรกรจังหวัด | 4 |
| การจัดการข้อมูลสมาชิก ศตปช..... | 5 |
| เพิ่มแปลงเพาะปลูกให้ สมาชิก ศตปช..... | 12 |
| วิเคราะห์ดิน | 14 |
| คำนวณและสั่งจองปุ๋ย..... | 16 |
| ต้นทุนและผลผลิต | 18 |
| จัดการข้อมูลศูนย์ | 20 |
| ข้อมูลเจ้าหน้าที่..... | 24 |
| วิธีการสร้างข้อมูลผู้ใช้งาน (สำหรับเจ้าหน้าที่) | 26 |
| บทที่ 2 รายงานปฏิบัติการ | 29 |
| บทที่ 3 ข้อมูลข่าวสารกิจกรรม คำถามที่พบบ่อยและร้านค้า | 37 |

บทที่ 1 สิทธิของเกษตรกรจังหวัด

สำหรับเจ้าหน้าที่เกษตรกรจังหวัดได้สิทธิใช้งานระบบรู้ดินรู้ปุ๋ย ด้วยกันดังนี้

1. การจัดการข้อมูลสมาชิก ศตปช.
2. การจัดการข้อมูล ศูนย์
3. การจัดการข้อมูลเจ้าหน้าที่
4. รายงานปฏิบัติการ
5. ดูข้อมูลข่าวสารและกิจกรรม
6. ดูคำถามที่พบบ่อย
7. ดูข้อมูลร้านค้า (Q Shop)

รู๊ดิน รู๊ปุ๋ย

เกษตรกรจังหวัด บุรีรัมย์

ข้อมูลส่วนตัว

วันที่ 09 สิงหาคม 2564 เวลา 10:41:08 น.
ปีงบประมาณ 2564 : 01 ตุลาคม 2563 - 30 กันยายน 2564

หน่วยงาน สนง.ภชจ.บุรีรัมย์

ข้อมูลทั่วไป

รหัสพนักงาน
รหัสพนักงาน

ตำแหน่ง
เลือก

ชื่อ
เกษตรกรจังหวัด

นามสกุล
บุรีรัมย์

วันเกิด
YYYY/MM/DD

เบอร์โทร
09-2839-2833

อีเมล
province@gmail.com

ข้อมูลส่วนตัว

ที่อยู่
101

จังหวัด
บุรีรัมย์

อำเภอ/เขต
เมืองบุรีรัมย์

ตำบล/แขวง
เมืองแฝง

รหัสไปรษณีย์
31000

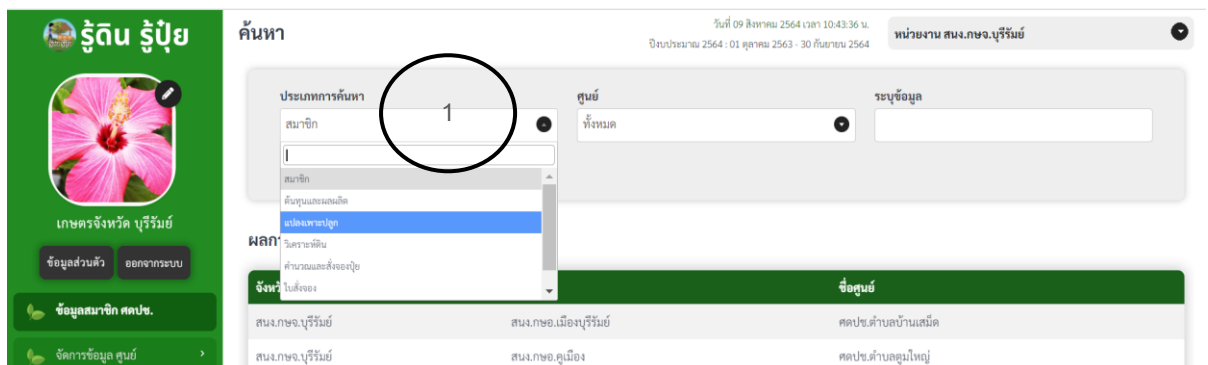
ยกเลิก บันทึกข้อมูล

รูปภาพ 1 สิทธิเกษตรกรจังหวัด

การจัดการข้อมูลสมาชิก ศตปช.

เจ้าหน้าที่เกษตรจังหวัดได้สิทธิ์ จัดการข้อมูลสมาชิก ศตปช.ภายใต้จังหวัดที่รับผิดชอบ ข้อมูลที่สามารถจัดการได้ ดังนี้

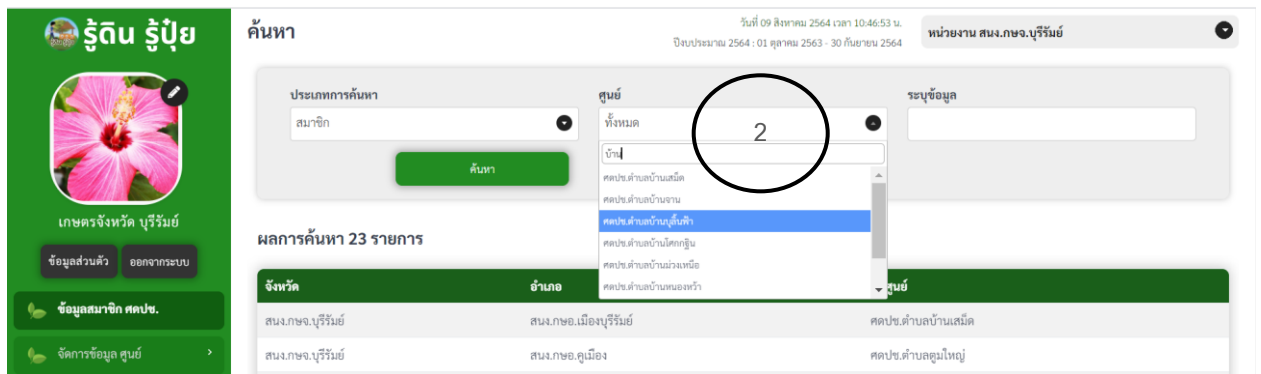
1. ข้อมูลสมาชิก ศตปช.
2. ข้อมูลต้นทุนและผลผลิต
3. ข้อมูลแปลงเพาะปลูก
4. ข้อมูลวิเคราะห์ดิน
5. ข้อมูลคำนวณและสั่งจองปุ๋ย
6. ข้อมูลใบสั่งจอง
7. ข้อมูลใบส่งของ



รูปภาพ 2 ประเภทค้นหาข้อมูล

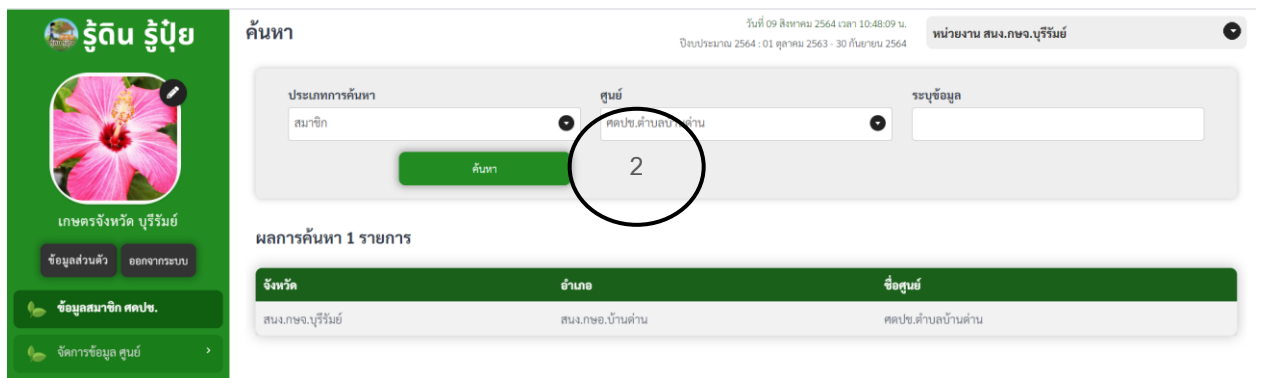
ขั้นตอนค้นหาข้อมูล สมาชิก ศตปช.

1. เลือกประเภทค้นหา เป็น สมาชิก
2. เลือก ศูนย์ ที่ต้องการดึงข้อมูลสมาชิก



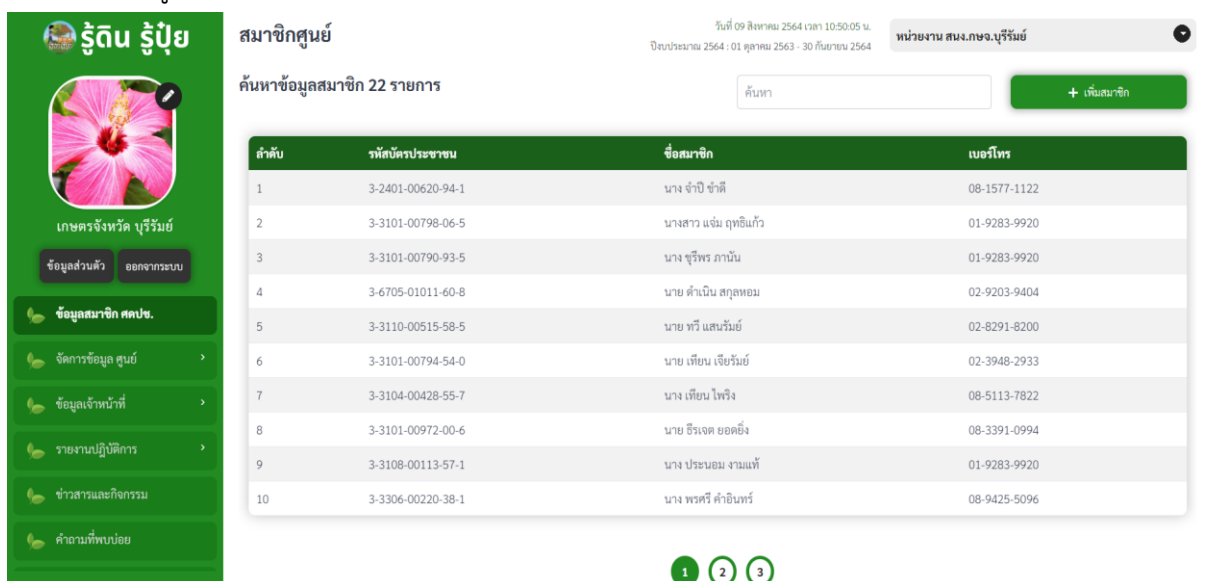
รูปภาพ 3 ค้นหาปุ๋ย

3. ใส่เงื่อนไขที่ต้องการ กดปุ่ม ค้นหา



รูปภาพ 4 ค้นหาข้อมูล

4. คลิกรายการ ปุ๋ยที่แสดง แสดงจำนวนสมาชิก



รูปภาพ 5 แสดงจำนวน สมาชิก ของปุ๋ยนั้น

ขั้นตอนการเพิ่ม สมาชิก ศดปช.

1. กดปุ่ม เพิ่มสมาชิก

หน้าเว็บไซต์แสดงข้อมูลสมาชิก 22 รายการ

| ลำดับ | รหัสบัตรประชาชน | ชื่อสมาชิก | เบอร์โทร |
|-------|-------------------|-----------------------|--------------|
| 1 | 3-2401-00620-94-1 | นาง จ่าปี ขำดี | 08-1577-1122 |
| 2 | 3-3101-00798-06-5 | นางสาว แจ่ม กุทธิแก้ว | 01-9283-9920 |
| 3 | 3-3101-00790-93-5 | นาง จุรีพร ภาณิน | 01-9283-9920 |
| 4 | 3-6705-01011-60-8 | นาย ดำเนิน สุกุลหอม | 02-9203-9404 |
| 5 | 3-3110-00515-58-5 | นาย ทวี แสนรัมย์ | 02-8291-8200 |
| 6 | 3-3101-00794-54-0 | นาย เทียน เจริรัมย์ | 02-3948-2933 |
| 7 | 3-3104-00428-55-7 | นาง เทียน ไพริ่ง | 08-5113-7822 |
| 8 | 3-3101-00972-00-6 | นาย อีระเจต ยอดอึ้ง | 08-3391-0994 |
| 9 | 3-3108-00113-57-1 | นาง ประนอม งามแท้ | 01-9283-9920 |
| 10 | 3-3306-00220-38-1 | นาง พรหรี คำอินทร์ | 08-9425-5096 |

รูปภาพ 6 ปุ่มเพิ่มสมาชิก

2. หน้าเพิ่มสมาชิก ศดปช.

ข้อมูลส่วนตัวสมาชิกศูนย์

วันที่ 09 สิงหาคม 2564 เวลา 10:54:21 น.
ปีงบประมาณ 2564 - 01 ตุลาคม 2563 - 30 กันยายน 2564

หน่วยงาน สมน.ภจจ.บุรีรัมย์

ข้อมูลทั่วไป

เลขบัตรประชาชน
เลขบัตรประชาชน

คำนำหน้า
เลือก

ชื่อ
ชื่อ

นามสกุล
นามสกุล

วันเกิด
YYYY/MM/DD

เบอร์โทร
09-9999-9999

อีเมล
อีเมล

ข้อมูลเกษตรกร

เลขที่ทะเบียนเกษตรกร
เลขที่ทะเบียนเกษตรกร

ที่อยู่
ที่อยู่

จังหวัด
เลือก

อำเภอ/เขต
เลือก

ตำบล/แขวง
เลือก

รหัสไปรษณีย์
รหัสไปรษณีย์

ยกเลิก บันทึกข้อมูล

รูปภาพ 7 หน้าเพิ่มสมาชิก

- ระบุเลขบัตรประชาชน ระบบเชื่อมต่อบทบาท ทบก. ถ้าเกษตรกรขึ้นทะเบียนเกษตรกร ระบบจะดึงข้อมูลให้อัตโนมัติ จากนั้น กดปุ่มบันทึก

ข้อมูลระบบ

เลขบัตรประชาชน
3-3112-00302-42-9

คำนำหน้า
นาย

ชื่อ
อ๋อนศรี

นามสกุล
แสนศักดิ์

วันเกิด
YYYY/MM/DD

เบอร์โทร
01-9283-9920

อีเมล
อีเมล

ข้อมูลเกษตรกร

เลขที่ทะเบียนเกษตรกร
เลขที่ทะเบียนเกษตรกร

ที่อยู่
89 หมู่ 3

จังหวัด
บุรีรัมย์

อำเภอ/เขต
ละหานทราย

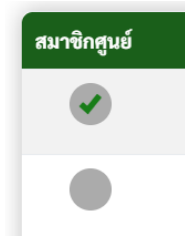
ตำบล/แขวง
หนองแวง

รหัสไปรษณีย์
31170

ยกเลิก บันทึกข้อมูล

รูปภาพ 8 ระบุเลขบัตรประชาชน ดึงข้อมูลอัตโนมัติ

4. ระบบดึงข้อมูลแปลงเพาะปลูกให้อัตโนมัติ ดังนั้นเจ้าหน้าที่จะต้อง ดึงเลือกแปลงเพาะปลูกที่จะเข้าร่วมสมาชิก ศตปช.



5. จากนั้น กดปุ่ม บันทึก เสร็จขั้นตอนของการเพิ่ม สมาชิก ศตปช เข้าร่วม ระบบ ดังนั้นขั้นตอนถัดไป ต้องให้สมาชิก ศตปช. ลงทะเบียนเข้าใช้งานระบบรู้ดินรู้ปุ๋ย ตามคู่มือสิทธิเกษตรกร สมาชิก ศตปช.

ข้อมูลส่วนตัวสมาชิกศูนย์

วันที่ 09 สิงหาคม 2564 เวลา 11:04:59 น.
ฉบับประมาณ 2564 : 01 ตุลาคม 2563 - 30 กันยายน 2564

หน่วยงาน สมน.ภจ.บุรีรัมย์

ข้อมูลทั่วไป

เลขบัตรประชาชน 3-3112-00302-42-9

ค่านำหน้า นาย ชื่อ อ่อนศรี นามสกุล แสนศักดิ์

วันเกิด YYYYY/MM/DD เบอร์โทร 01-9283-9920 อีเมล อีเมล

ข้อมูลเกษตรกร

เลขที่ทะเบียนเกษตรกร เลขที่ทะเบียนเกษตรกร

ที่อยู่ 89 หมู่ 3 จังหวัด บุรีรัมย์ อำเภอ/เขต ละหานทราย

ตำบล/แขวง นหนองแขง รหัสไปรษณีย์ 31170

ข้อมูลแปลง

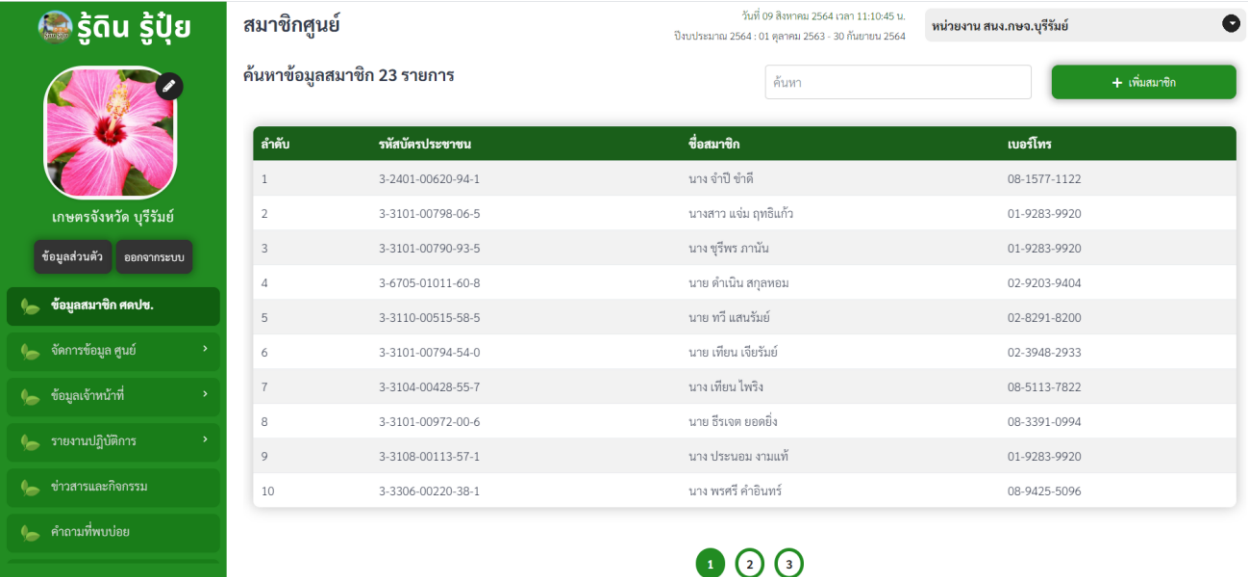
| สมาชิกศูนย์ | เลขที่โฉนด | ชื่อแปลง | ชนิดพืช | พันธุ์พืช | พื้นที่เพาะปลูก |
|-------------|------------|----------|-------------------|----------------|-----------------|
| ✓ | 557 | 4 | มันสำปะหลังโรงงาน | พันธุ์ KU50 | 7 0 0 |
| ● | 557 | | ข้าวไรดอช่วงแสง | ชาวดอกมะลิ 105 | 10 0 0 |
| ● | 557 | | มันสำปะหลังโรงงาน | พันธุ์ระยอง 72 | 15 0 0 |
| ● | | | ข้าวไรดอช่วงแสง | ชาวดอกมะลิ 105 | 8 0 0 |

ลบข้อมูล ยกเลิก บันทึกข้อมูล

รูปภาพ 9 เลือกแปลงที่เข้าร่วม ศตปช.

ขั้นตอนการ เรียกดู / แก้ไข สมาชิก ศตปช.

1. ค้นหาข้อมูล สมาชิก
2. คลิกชื่อ สมาชิกที่ต้องการดู หรือ แก้ไข



หน้าจอสื่อแสดงข้อมูลสมาชิก ศตปช. โดยมีรายละเอียดดังนี้:

- ชื่อระบบ: รู้ดิน รู้ปุ๋ย
- สถานะ: เกษตรจังหวัด บุรีรัมย์
- เมนู: ข้อมูลส่วนตัว, ออกจากระบบ
- เมนูหลัก: ข้อมูลสมาชิก ศตปช., จัดการข้อมูล ศูนย์, ข้อมูลเจ้าหน้าที่, รายงานปฏิบัติการ, ข่าวสารและกิจกรรม, คำถามที่พบบ่อย
- ส่วนหัว: สมาชิกศูนย์, ค้นหาข้อมูลสมาชิก 23 รายการ, ค้นหา, + เพิ่มสมาชิก
- ส่วนเนื้อหา: ตารางรายชื่อสมาชิก

| ลำดับ | รหัสบัตรประชาชน | ชื่อสมาชิก | เบอร์โทร |
|-------|-------------------|----------------------|--------------|
| 1 | 3-2401-00620-94-1 | นาง จำปี ชำดี | 08-1577-1122 |
| 2 | 3-3101-00798-06-5 | นางสาว แจ่ม ฤทธิแก้ว | 01-9283-9920 |
| 3 | 3-3101-00790-93-5 | นาง สุรินทร์ ภาณัน | 01-9283-9920 |
| 4 | 3-6705-01011-60-8 | นาย ดำเนิน สกุลหอม | 02-9203-9404 |
| 5 | 3-3110-00515-58-5 | นาย ทวี แสนรัมย์ | 02-8291-8200 |
| 6 | 3-3101-00794-54-0 | นาย เทียน เขียวรัมย์ | 02-3948-2933 |
| 7 | 3-3104-00428-55-7 | นาง เทียน ไพรง | 08-5113-7822 |
| 8 | 3-3101-00972-00-6 | นาย ฮีรเจตย อด้อย | 08-3391-0994 |
| 9 | 3-3108-00113-57-1 | นาง ประพนธ์ งามแท้ | 01-9283-9920 |
| 10 | 3-3306-00220-38-1 | นาง พรศรี คำอินทร์ | 08-9425-5096 |

รูปภาพ 10 แก้ไขข้อมูลสมาชิก ศตปช.

3. เจ้าหน้าที่ได้สิทธิ์ในการ ตั้งรหัสผ่านใหม่

← ข้อมูลส่วนตัวสมาชิกศูนย์ วันที่ 09 สิงหาคม 2564 เวลา 11:14:41 น.
ปีงบประมาณ 2564 : 01 ตุลาคม 2563 - 30 กันยายน 2564 หน่วยงาน สنج.ภจจ.บุรีรัมย์

ตั้งรหัสผ่านใหม่

รหัสผ่าน ยืนยันรหัสผ่าน

รูปภาพ 11 ส่วนของการตั้งรหัสผ่านใหม่ให้กับ สมาชิก ศตปช.

รู้ถิ่น รู้ปุ๋ย วันที่ 09 สิงหาคม 2564 เวลา 11:12:32 น.
ปีงบประมาณ 2564 : 01 ตุลาคม 2563 - 30 กันยายน 2564 หน่วยงาน สنج.ภจจ.บุรีรัมย์

ตั้งรหัสผ่านใหม่

รหัสผ่าน ยืนยันรหัสผ่าน

ข้อมูลทั่วไป

เลขบัตรประชาชน

คำนำหน้า ชื่อ นามสกุล

วันเกิด เบอร์โทร อีเมล

ข้อมูลเกษตรกร

เลขทะเบียนเกษตรกร

ที่อยู่ จังหวัด อำเภอ/เขต

ตำบล/แขวง รหัสไปรษณีย์

ข้อมูลแปลง + เพิ่มแปลง

| สมาชิกศูนย์ | เลขที่โฉนด | ชื่อแปลง | ชนิดพืช | พันธุ์พืช | พื้นที่เพาะปลูก | | |
|-------------|------------|-------------------|----------------|-----------------|-----------------|---|----|
| ✓ | 15644 | | ข้าวโพดช่วงแสง | ข้าวหอมมะลิ 105 | 5 | 3 | 0 |
| ✓ | 1774 | ข้าวหอมมะลิ105 | ข้าวโพดช่วงแสง | ข้าวหอมมะลิ 105 | 3 | 0 | 71 |
| ● | 135 | ข้าวขาวหอมมะลิ105 | ข้าวโพดช่วงแสง | ข้าวหอมมะลิ 105 | 6 | 0 | 0 |
| ✓ | 22393 | ข้าวหอมมะลิ105 | ข้าวโพดช่วงแสง | ข้าวหอมมะลิ 105 | 7 | 1 | 0 |

ลบข้อมูล ยกเลิก บันทึกข้อมูล

รูปภาพ 12 รายละเอียดข้อมูล สมาชิก ศตปช.

เพิ่มแปลงเพาะปลูกให้ สมาชิก ศตปช.

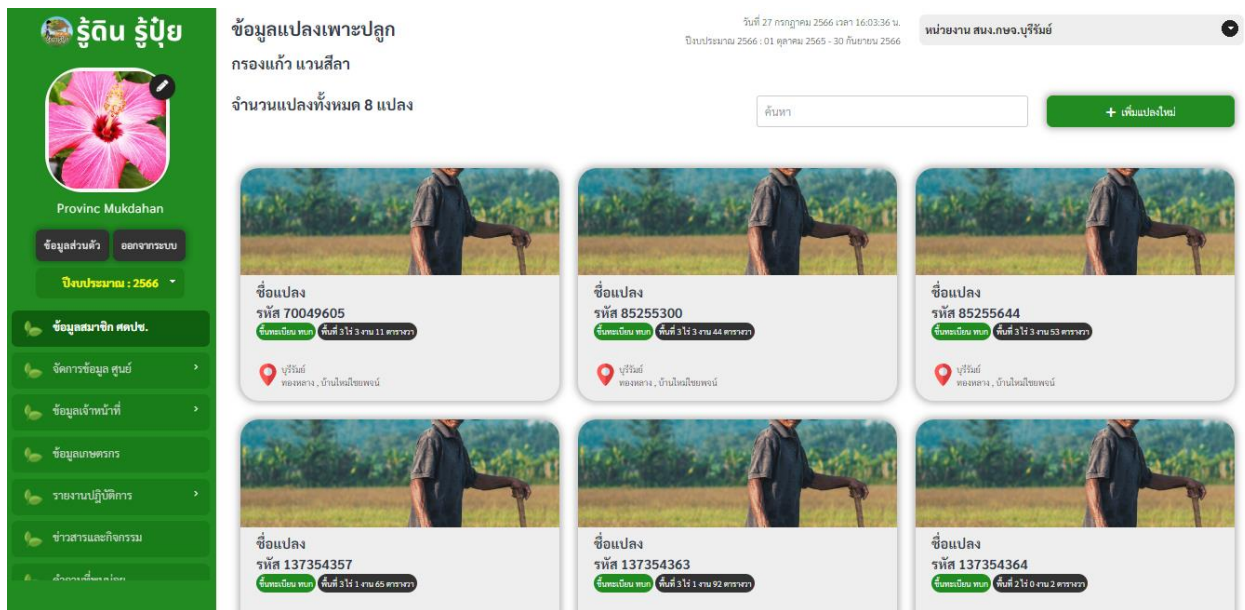
เลือกประเภทค้นหา แปลงเพาะปลูก

The screenshot shows a web application interface for managing agricultural plots. On the left is a green sidebar with navigation options: 'ข้อมูลสมาชิก ศตปช.', 'จัดการข้อมูล ศูนย์', 'ข้อมูลเจ้าหน้าที่', 'ข้อมูลเกษตรกร', 'รายงานปฏิบัติการ', 'ข่าวสารและกิจกรรม', and 'สำนักงานส่งเสริมการเกษตร'. The main content area is titled 'ค้นหา' (Search) and includes a search form with three fields: 'ประเภทการค้นหา' (Search Type) with a dropdown menu set to 'แปลงเพาะปลูก' (Cultivation Plot), 'ศูนย์' (Center) with a dropdown menu set to 'ทั้งหมด' (All), and 'ระบุข้อมูล' (Specify Information) with an empty text input field. A green 'ค้นหา' (Search) button is below the form. Below the search form, it says 'ผลการค้นหา 1,452 รายการ' (Search Results 1,452 items). A table displays the results with two columns: 'ศูนย์' (Center) and 'ชื่อ-สกุล' (Name-Surname). The table contains 12 rows of data.

| ศูนย์ | ชื่อ-สกุล |
|---|------------------------|
| ศตปช.กลุ่มผักอินทรีย์บ้านหนองหัวช้างพัฒนา | กนกวรรณ นนทะชัย |
| ศตปช.บ้านม่วงเหนือ | กนกวรรณ แปลงดี |
| ศตปช.ตำบลบ้านหนองพรา | กมลวรรณ ปาสานีย์ |
| ศตปช.แปลงใหญ่บ้านผาแดง | กรรณิศา ประอมบุตร |
| ศตปช.บ้านโนนดินแดง | กรองแก้ว แวนสีลา |
| ศตปช.บ้านเสม็ด | กระฉ่าง ยามรัมย์ |
| ศตปช.กลุ่มผักอินทรีย์บ้านหนองหัวช้างพัฒนา | กรุ่น วงษาเศก |
| ศตปช.ตำบลบ้านจาน | กฤตชนน เจริญพงษ์ศักดิ์ |
| ศตปช.ตำบลบ้านโคกกุย | กฤตยา คุ่มมี |
| ศตปช.ตำบลหนองไผ่น้อย | กฤติยา ศรีโระ |

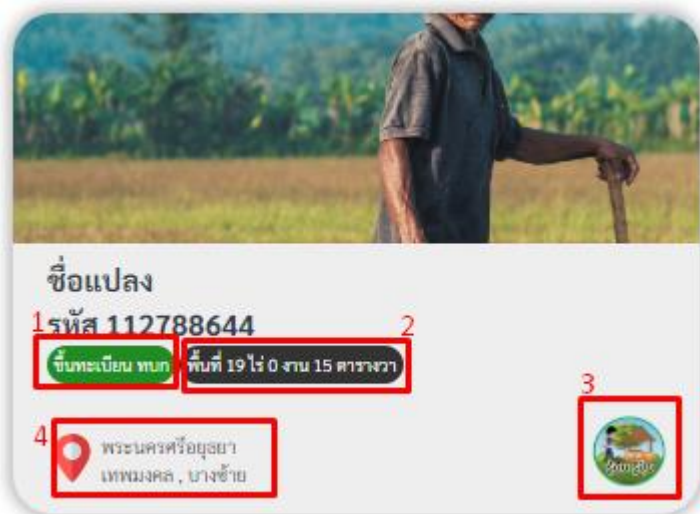
รูปภาพ 13 เงื่อนไขการกรองข้อมูลแปลงเพาะปลูก

หน้าแสดงรายการค้นหา ศตปช. แสดงชื่อ รายชื่อสมาชิกทั้งหมดตาม ศตปช.



รูปภาพ 14 ข้อมูลแปลงเพาะปลูก

หน้าแสดงแปลงเพาะปลูกของ สมาชิก



รูปภาพ 15 เงื่อนไขการกรองข้อมูลแปลงเพาะปลูก

- 1.แหล่งที่มาของข้อมูล
- 2.พื้นที่ของแปลงเพาะปลูก
- 3.แปลงเพาะปลูกนี้เข้าร่วมเป็น ศตปช.
- 4.สถานที่ตั้งของแปลงเพาะปลูก

รู้ดิน รู้ปุ๋ย
Province Mukdahan
ข้อมูลส่วนตัว ออกจากระบบ
ปีงบประมาณ : 2566

ข้อมูลแปลงเพาะปลูก
กรองแก้ว แวนสีลา
ข้อมูลแปลง

วันที่ 27 กรกฎาคม 2566 เวลา 16:04:26 น.
ปีงบประมาณ 2566 : 01 ตุลาคม 2565 - 30 กันยายน 2566
หน่วยงาน สบง.ภชจ.บุรีรัมย์

ชื่อแปลง * เลขที่แปลง *
ชื่อแปลง 70049605
เลขที่โฉนด ประเภทโฉนด
5892 โฉนด/น.ส.4จ
พื้นที่ปลูกทั้งหมด *
3 ไร่ 3 งาน 11 ตารางวา
จังหวัด * อำเภอ/เขต * ตำบล/แขวง *
บุรีรัมย์ บ้านโนนไชยพจน์ ทองกลาง
ละติจูด ลองจิจูด
15.607743862934 102.78189641638
พิกัด X พิกัด Y
262172.99998555 1726785.9998212
Zone
48

ยกเลิก บันทึกข้อมูล

รูปภาพ 16 รายละเอียดแปลงเพาะปลูก

วิเคราะห์ดิน

เลือกประเภทค้นหา วิเคราะห์ดิน

รู้ดิน รู้ปุ๋ย
Province Mukdahan
ข้อมูลส่วนตัว ออกจากระบบ
ปีงบประมาณ : 2566

ค้นหา
วันที่ 27 กรกฎาคม 2566 เวลา 16:06:22 น.
ปีงบประมาณ 2566 : 01 ตุลาคม 2565 - 30 กันยายน 2566
หน่วยงาน สบง.ภชจ.บุรีรัมย์

ประเภทการค้นหา ศูนย์ ระบุข้อมูล
วิเคราะห์ดิน ทั้งหมด
ค้นหา

ผลการค้นหา 1,452 รายการ

| ศูนย์ | ชื่อ-สกุล |
|---|----------------------|
| ศดปช.กลุ่มผักอินทรีย์บ้านหนองหัวช้างพัฒนา | กนกวรรณ นนทะชัย |
| ศดปช.บ้านม่วงเหนือ | กนกวรรณ แปงดี |
| ศดปช.ตำบลบ้านหนองหัว | กมลวรรณ ป่าสาณีย์ |
| ศดปช.แปลงใหญ่บ้านผาแดง | กรรณิกา ปรมอมบุตร |
| ศดปช.บ้านโนนคันแดง | กรองแก้ว แวนสีลา |
| ศดปช.บ้านเสม็ด | กระจาง ยามรัมย์ |
| ศดปช.กลุ่มผักอินทรีย์บ้านหนองหัวช้างพัฒนา | กฤษ วงษาเศก |
| ศดปช.ตำบลบ้านจาน | กฤตชน เกรียงษ์ศักดิ์ |
| ศดปช.ตำบลบ้านโคกกรูน | กฤตยา คูมิมิ |
| ศดปช.ตำบลหนองไม้งาม | กตติยา ศส์โรจ |

รูปภาพ 17 เงื่อนไขการกรอง วิเคราะห์ดิน

หน้าแสดงรายการค้นหา ศดปช. แสดงชื่อ รายชื่อสมาชิกทั้งหมดตาม ศดปช.

| เลขที่แปลง | ที่ตั้งแปลง | ค่าความเป็นกรดเป็นด่าง | เนื้อดิน | ค่า N-P-K |
|-------------|-------------|------------------------|----------|-----------|
| ไม่มีข้อมูล | | | | |

รูปภาพ 18 ข้อมูลการวิเคราะห์ดิน

หน้าแสดงข้อมูลการวิเคราะห์ดินของ สมาชิก

| เลขที่แปลง * | เนื้อดิน * |
|--------------|------------|
| 116091008 | ดินทราย |

| ค่าความเป็นกรดเป็นด่าง (pH) * | ไนโตรเจน (N) หรือ (OM) * |
|-------------------------------|--------------------------|
| 3.0 | ปานกลาง |

| ฟอสฟอรัส (P) * | โพแทสเซียม (K) * |
|----------------|------------------|
| ต่ำ | ปานกลาง |

ชุดดิน *
ดินคล้ายชุดดินร่อนเม็ดที่เป็นดินร่วนหยาบ (Re-co1)

คำแนะนำการปรับปรุงดินด้วยปุ๋ย

ประเภทปุ๋ย: หินปูน

ปริมาณที่ต้องใช้หินปูน 1,600 กิโลกรัม/ไร่

ยกเลิก บันทึกข้อมูล

รูปภาพ 19 เพิ่มข้อมูลวิเคราะห์ดิน

ในการเพิ่มผลวิเคราะห์ดิน ต้องเลือกข้อมูลดังนี้

1. เลขที่แปลง
2. เนื้อดิน
3. ค่าความเป็นกรดเป็นด่าง (pH)

4.ค่า NPK

5.ชุดดิน

คำนวณและสั่งจองปุ๋ย

เลือกประเภทค้นหา คำนวณและสั่งจองปุ๋ย

วันที่ 27 กรกฎาคม 2566 เวลา 16:13:12 น.
จังหวัดประมาณ 2566 : 01 ตุลาคม 2565 - 30 กันยายน 2566

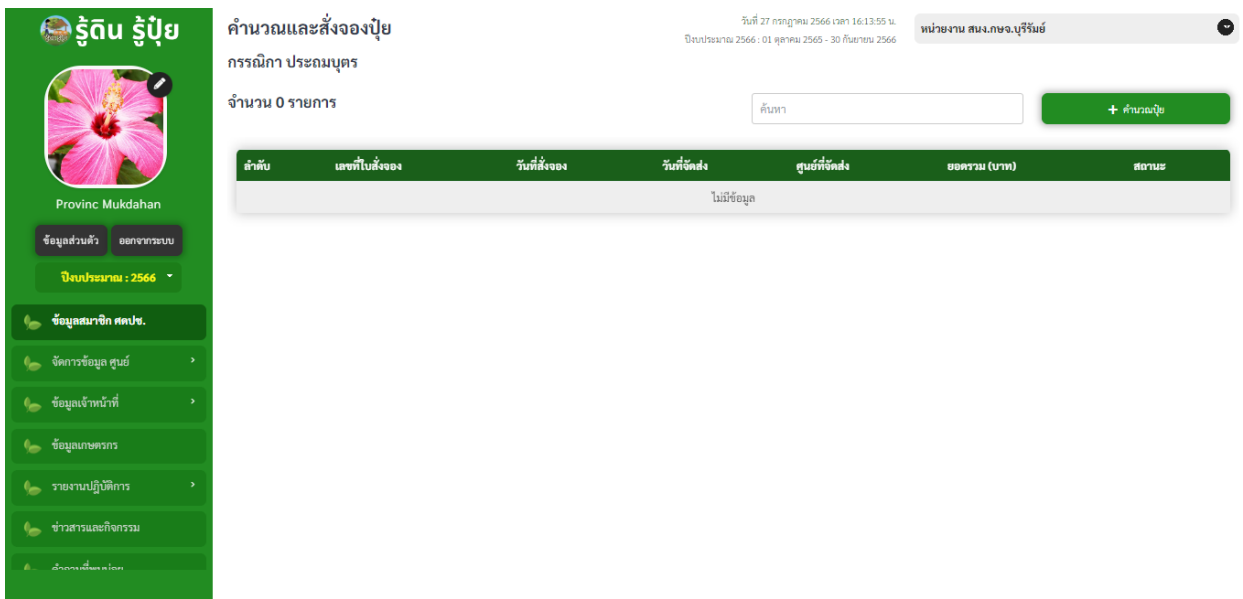
หน่วยงาน สนง.กษจ.บุรีรัมย์

ประเภทการค้นหา: ศูนย์:

ผลการค้นหา 1,452 รายการ

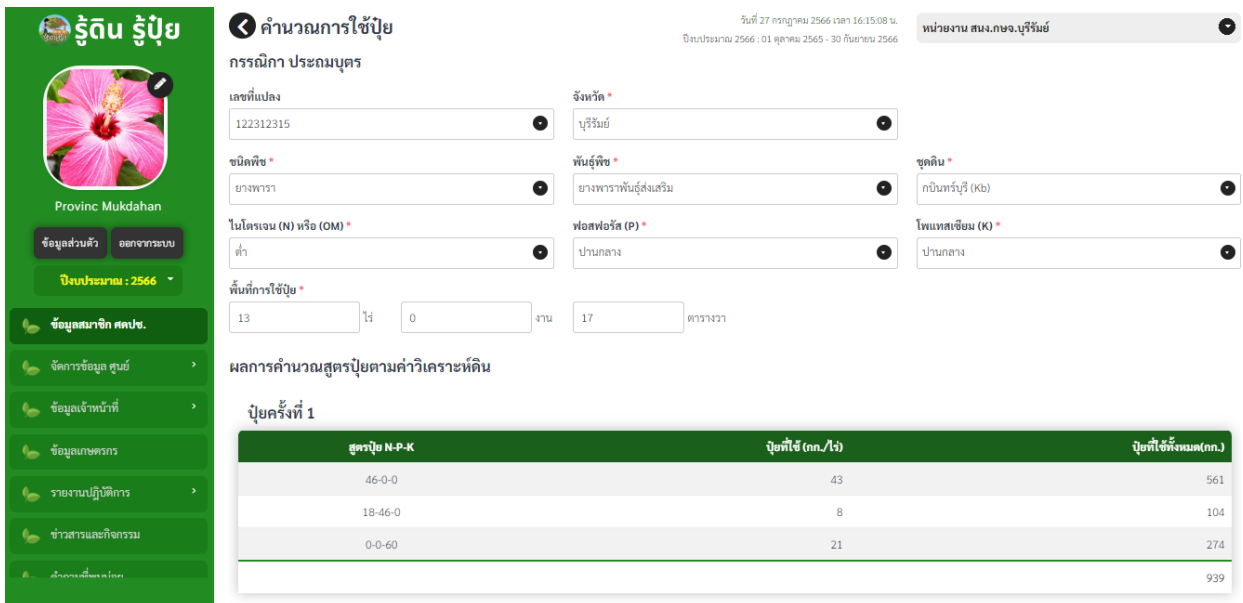
| ศูนย์ | ชื่อ-สกุล |
|---|------------------------|
| ศตปช.กลุ่มฝึกอินทรีย์บ้านหนองหัวช้างพัฒนา | กนการรม นนทะชัย |
| ศตปช.บ้านม่วงเหนือ | กนการรม แปลงดี |
| ศตปช.ตำบลบ้านหนองหัว | กมลวรรณ ปาสานัย |
| ศตปช.แปลงใหญ่บ้านผกแดง | กรรณิกา ประธมบุตร |
| ศตปช.บ้านโนนดินแดง | กรองแก้ว แวงสีลา |
| ศตปช.บ้านเสม็ด | กระจ่าง ยานรัมย์ |
| ศตปช.กลุ่มฝึกอินทรีย์บ้านหนองหัวช้างพัฒนา | กรุ่น วงษาเศก |
| ศตปช.ตำบลบ้านจาน | กฤตชน เครื่องงษ์ศักดิ์ |
| ศตปช.ตำบลบ้านโคกกรูน | กฤตยา คุ้มมี |
| ศตปช.ตำบลหนองไม้งาม | กฤติยา ศสำโรง |

รูปภาพ 20 เงื่อนไขการกรอง คำนวณและสั่งจองปุ๋ย



รูปภาพ 21 ข้อมูลการคำนวณและสั่งจองปุ๋ย

หน้าจอแสดงข้อมูลการคำนวณและสั่งจองปุ๋ยของ สมาชิก



รูปภาพ 22 เพิ่มข้อมูลการคำนวณและสั่งจองปุ๋ย

ในการเพิ่มข้อมูลการคำนวณและสั่งจองปุ๋ย ต้องเลือกข้อมูลดังนี้

1. เลขที่แปลง
2. จังหวัด
3. ชนิดพืช
4. พื้นที่พืช
5. ชุดดิน

6.ค่า NPK

7.พื้นที่การใช้ปุ๋ย

เมื่อกรอกคำนวณ ระบบจะบันทึกข้อมูล และแสดงข้อมูลปุ๋ยที่ต้องใช้แต่ละครั้งที่ใส่ปุ๋ย

ต้นทุนและผลผลิต

เลือกประเภทค้นหา ต้นทุนและผลผลิต

ค้นหา

วันที่ 27 กรกฎาคม 2566 เวลา 16:16:13 น.
ปีงบประมาณ 2566 - 01 ตุลาคม 2565 - 30 กันยายน 2566

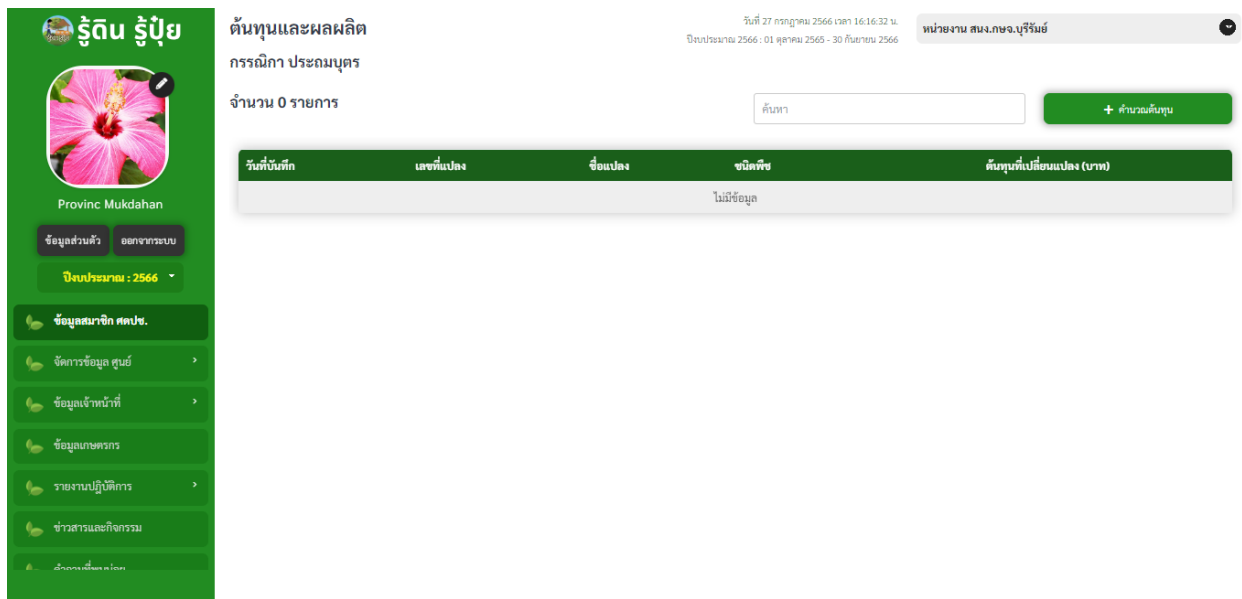
หน่วยงาน สท.กษจ.บุรีรัมย์

ประเภทการค้นหา: ต้นทุนและผลผลิต ศูนย์: ทั้งหมด

ผลการค้นหา 1,452 รายการ

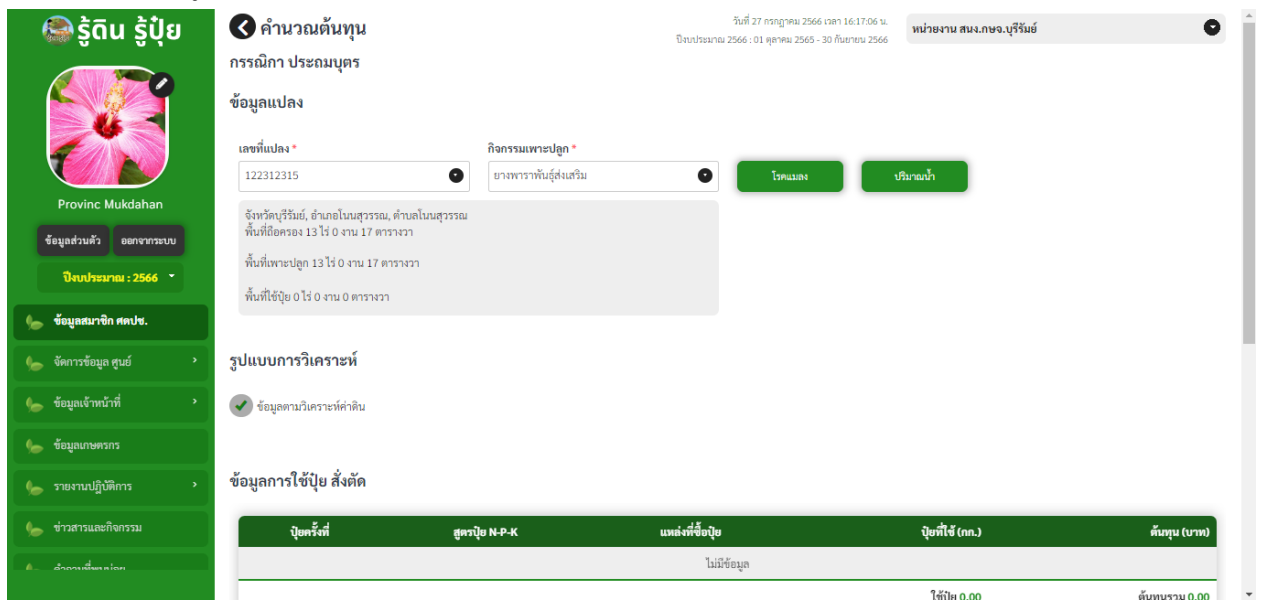
| ศูนย์ | ชื่อ-สกุล |
|---|--------------------------|
| ศดปช.กลุ่มผักอินทรีย์บ้านหนองหัวช้างพัฒนา | กนกรรณ นนทะชัย |
| ศดปช.บ้านม่วงเหนือ | กนกรรณ แปลงดี |
| ศดปช.ตำบลบ้านหนองหว้า | กมลวรรณ ป่าสาบ้อย |
| ศดปช.แปลงใหญ่บ้านผาแดง | กรรณิกา ประถมบุตร |
| ศดปช.บ้านโนนดินแดง | กรองแก้ว แวนเสีลา |
| ศดปช.บ้านเสม็ด | กระจำ ชามรัมย์ |
| ศดปช.กลุ่มผักอินทรีย์บ้านหนองหัวช้างพัฒนา | กฤษณา ตรีพงษ์ศักดิ์ |
| ศดปช.ตำบลบ้านจาน | กฤตชนา เครื่องพงษ์ศักดิ์ |
| ศดปช.ตำบลบ้านโคกกรูน | กฤตยา คู่มณี |
| ศดปช.ตำบลหนองไม้งาม | กฤตยา คล้าโรง |

รูปภาพ 23 เจ็อนไขการกรอง ต้นทุนและผลผลิต



รูปภาพ 24 ข้อมูลต้นทุนและผลผลิต

หน้าจอแสดงข้อมูลการคำนวณต้นทุนและผลผลิตของ สมาชิก



รูปภาพ 25 เพิ่มข้อมูลการคำนวณต้นทุนและผลผลิต

ในการเพิ่มข้อมูลต้นทุนและผลผลิต ต้องเลือกข้อมูลดังนี้

1. เลขที่แปลง
2. กิจกรรมเพาะปลูก

เมื่อเลือกข้อมูลเสร็จ ระบบคำนวณข้อมูลการใช้ปุ๋ย สังกัด มาแสดง

| ปุ๋ยครั้งที่ | สูตรปุ๋ย N-P-K | แหล่งซื้อปุ๋ย | ปุ๋ยที่ใช้ (กก.) | ต้นทุน (บาท) |
|--------------|----------------|---------------|------------------|--------------------|
| 1 | 18-46-0 | | 184.25 | 2,026.75 |
| 2 | 0-0-60 | | 67.00 | 737.00 |
| 3 | 46-0-0 | | 50.25 | 552.75 |
| | | | ใช้ปุ๋ย 301.50 | ต้นทุนรวม 3,316.50 |

ผลผลิตที่แท้จริง *
ผลผลิตต่อไร่ *
หน่วยนับ *

พื้นที่ใช้ปุ๋ย *
ไร่ 3 งาน 0 ตารางวา

การใส่ปุ๋ยตามวิธีการเดิม/ฤดูกาลที่ผ่านมา

ผลผลิตที่ได้ *
ปุ๋ยที่ใช้ (กก.) *
ต้นทุน (บาท) *

พื้นที่ใช้ปุ๋ย *
ไร่ 3 งาน 0 ตารางวา

ยกเลิก บันทึกข้อมูล

รูปภาพ 26 เพิ่มข้อมูลการคำนวณต้นทุนและผลผลิต

ให้ทำการเพิ่มข้อมูล

ผลผลิตที่ได้จริง (หน่วยนับ) ได้หลังการใช้ปุ๋ยสั่งตัด

จัดการข้อมูลศูนย์

เจ้าหน้าที่เกษตรจังหวัดได้สิทธิ์ในการ เพิ่ม แก้ไข ข้อมูล ศดปช.

ขั้นตอนการเพิ่ม ศดปช.



ข้อมูลหน่วยงาน

วันที่ 09 สิงหาคม 2564 เวลา 11:27:55 น.
ปีงบประมาณ 2564 : 01 ตุลาคม 2563 - 30 กันยายน 2564

หน่วยงาน สนง.ภษจ.บุรีรัมย์

จำนวน 1 รายการ

ศูนย์จัดการดินปุ๋ยชุมชน ตำบลบ้านด่าน

| รหัสหน่วยงาน | ชื่อย่อ | ชื่อหน่วยงาน | สำนักงานใหญ่ | การจัดการ |
|--------------|-------------------|--------------------------------------|---------------------------|------------------|
| 31210212 | ศดปช.ตำบลบ้านด่าน | ศูนย์จัดการดินปุ๋ยชุมชน ตำบลบ้านด่าน | สำนักงานเกษตรอำเภอบ้านดำน | 🔍 ปรึกษา ✎ แก้ไข |

เกษตรกรจังหวัด บุรีรัมย์

ข้อมูลสมาชิก ศดปช.

จัดการข้อมูล ศูนย์

ศดปช

ศูนย์ภายใต้กรม

รูปภาพ 27 ค้นหาข้อมูล ศดปช.

1. ระบุ รหัสหน่วยงาน * :

- ชื่อย่อ * :
- ชื่อหน่วยงาน * : ตั้งชื่อศูนย์
- รายละเอียด :
- ประเภท * : เลือกประเภท ระดับศูนย์
- สำนักงานใหญ่ * :
- เกรด :
- ศูนย์ ศตปช : ระบุประเภท ศูนย์หลัก ศูนย์ oss ศูนย์เครือข่าย
- ชื่อที่อยู่ * : ระบุที่อยู่ (ต้องมีการ setup ข้อมูลที่อยู่ไว้ก่อน)
- ปีงบประมาณ : ระบบกำหนดค่าแรกเป็นปีงบประมาณปัจจุบัน
- แรงงาน/(คน) : ระบุจำนวนแรงงานของศูนย์
- เงินทุน : ระบุเงินทุนของศูนย์

สร้างหน่วยงาน

รหัสหน่วยงาน * :
ชื่อหน่วยงาน * :
ประเภท * : ระดับศูนย์
เกรด :
ชื่อที่อยู่ * :
ชื่อย่อ * :
รายละเอียด :
สำนักงานใหญ่ * :
ศูนย์ ศตปช :
สถานะ :
ปีงบประมาณ :
แรงงาน/(คน) :
เงินทุน :

รูปภาพ 28 ข้อมูล ศตปช.

ขั้นตอนการแก้ไข ข้อมูล ศตปช.

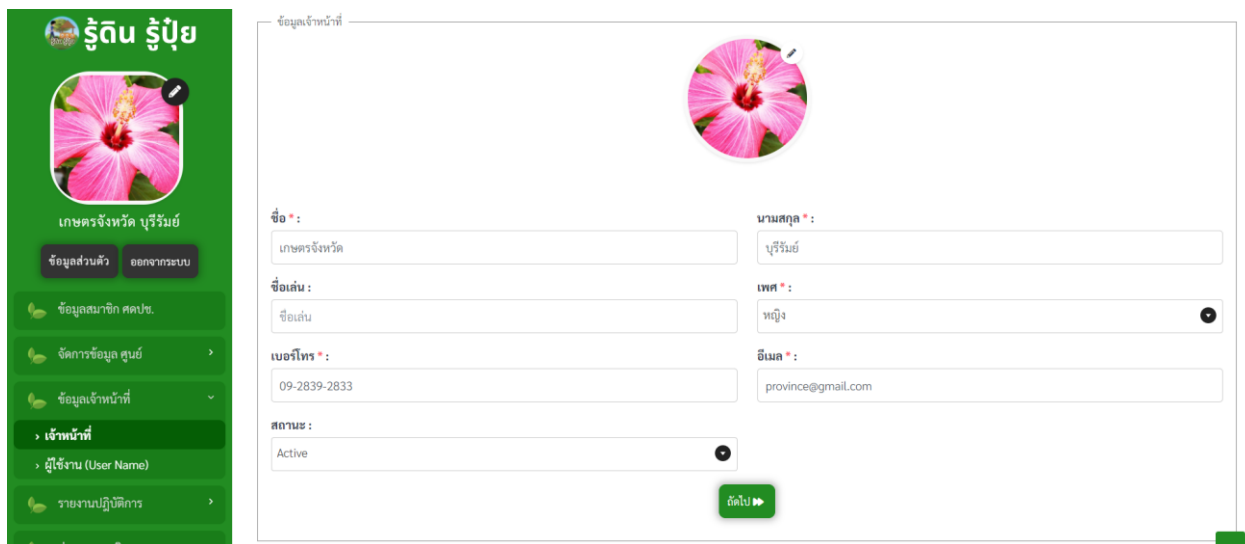


ข้อมูลเจ้าหน้าที่

สำหรับเจ้าหน้าที่ที่ได้สิทธิ์การสร้างข้อมูลเจ้าหน้าที่ เลือกเมนู ข้อมูลเจ้าหน้าที่ กรอกรายละเอียดดังนี้

1. ระบุชื่อ **บังคับกรอก**
2. ระบุนามสกุล **บังคับกรอก**
3. ชื่อเล่น
4. เบอร์โทรที่ติดต่อ **บังคับกรอก**
5. อีเมล **บังคับกรอก**
6. สถานะ (Active, Inactive)

จากนั้น กดปุ่ม ถัดไป



The screenshot shows a mobile application interface for adding a staff member. On the left is a green sidebar menu with the title 'รู้ดี รู้ปุ๋ย' and a profile picture of a pink flower. The menu items include 'ข้อมูลส่วนตัว', 'ออกจากระบบ', 'ข้อมูลสมาชิก ศดปช.', 'จัดการข้อมูล ศูนย์', 'ข้อมูลเจ้าหน้าที่', 'เจ้าหน้าที่', 'ผู้ใช้งาน (User Name)', and 'รายงานปฏิบัติการ'. The main screen is titled 'ข้อมูลเจ้าหน้าที่' and features a profile picture of a pink flower. Below the picture are several form fields: 'ชื่อ *' (Name) with 'เกษตรจังหวัด บุรีรัมย์' entered, 'นามสกุล *' (Surname) with 'บุรีรัมย์' entered, 'ชื่อเล่น' (Nickname) with 'ชื่อเล่น' entered, 'เบอร์โทร *' (Phone) with '09-2839-2833' entered, and 'อีเมล *' (Email) with 'province@gmail.com' entered. The 'สถานะ' (Status) dropdown is set to 'Active'. A green 'ถัดไป >>' button is at the bottom right.

รูปภาพ 33 สร้างข้อมูลเจ้าหน้าที่

ส่วนของหน่วยงาน

7. พื้นที่ที่รับผิดชอบ **บังคับกรอก** ระบุระดับของข้อมูล ในที่แบ่งออกเป็น ระดับเขต ระดับจังหวัด ระดับอำเภอ
8. สังกัด ระบบแสดงหน่วยงานที่กำหนด ให้เลือก ตำแหน่ง **บังคับกรอก**
9. หน่วยงาน ระบบจะแสดงข้อมูลให้เลือก ตามเงื่อนไขในการระบุของข้อ 7

จากนั้นกด บันทึกข้อมูล ดังรูปภาพที่ 20

รูดิน รูดุ๋ย

เกษตรกรจังหวัด บุรีรัมย์

ข้อมูลส่วนตัว ออกจากระบบ

ข้อมูลสมาชิก ศคปช.

จัดการข้อมูล ศูนย์ >

ข้อมูลเจ้าหน้าที่ >

เจ้าหน้าที่

ผู้ใช้งาน (User Name)

รายงานปฏิบัติการ >

ข่าวสารและกิจกรรม

แก้ไขเจ้าหน้าที่

วันที่ 09 สิงหาคม 2564 เวลา 12:32:46 น.
ปีงบประมาณ 2564 : 01 ตุลาคม 2563 - 30 กันยายน 2564

หน่วยงาน สน.กษจ.บุรีรัมย์

ข้อมูลเจ้าหน้าที่

หน่วยงาน

พื้นที่รับผิดชอบ * :
ระดับจังหวัด

สังกัด ตำแหน่ง

สน.กษจ.บุรีรัมย์ นักวิชาการส่งเสริมการเกษตรชำนาญการ

หน่วยงาน

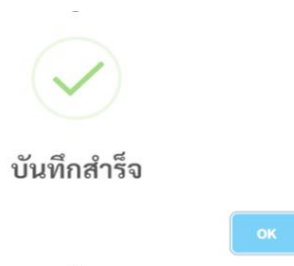
เขต :
สสจ. เขตที่ 4 (ภาคตะวันออกเฉียงเหนือ)

เลือกทั้งหมด
 สน.กษจ.บุรีรัมย์

ก่อนหน้า บันทึกข้อมูล

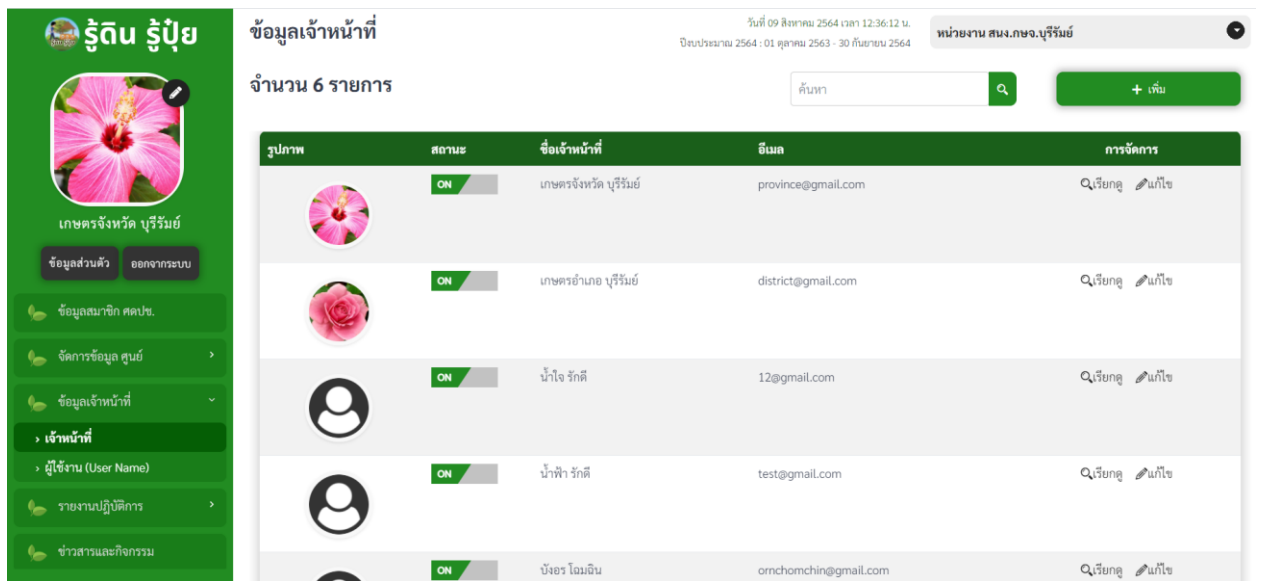
รูปภาพ 34 สร้างข้อมูลพนักงาน

คลิกบันทึกข้อมูล สร้างข้อมูลเจ้าหน้าที่สำเร็จ



รูปภาพ 35 สร้างข้อมูลพนักงาน

เมื่อทำการเพิ่มข้อมูลเจ้าหน้าที่เสร็จแล้ว สามารถค้นหารายชื่อได้จากหน้า ข้อมูลเจ้าหน้าที่

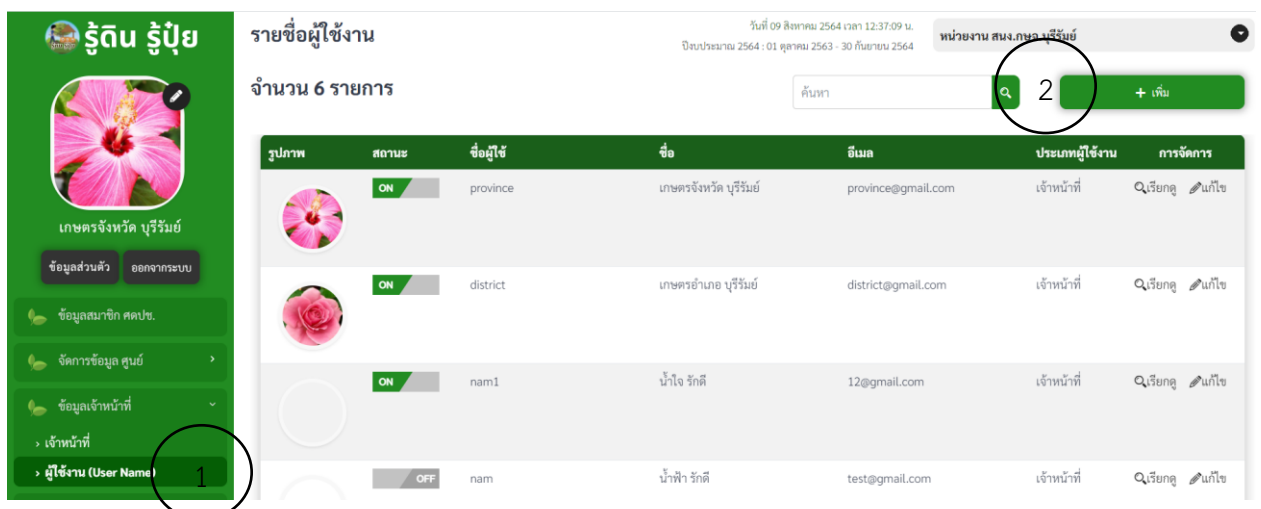


รูปภาพ 36 รายการเจ้าหน้าที่

วิธีการสร้างข้อมูลผู้ใช้งาน (สำหรับเจ้าหน้าที่)

ขั้นตอนการสร้าง username ให้กับเจ้าหน้าที่ หลังจากเพิ่มข้อมูลเจ้าหน้าที่เข้าระบบแล้ว จะต้องสร้าง username ในการเข้าใช้งานระบบรูตินรุ้ปุ๋ย

1. เลือกเมนู ผู้ใช้งาน (username)
2. เลือกปุ่ม เพิ่ม



รูปภาพ 37 รายการ Username ของเจ้าหน้าที่

หน้าสร้าง username มีดังนี้

3. เลือกชื่อเจ้าหน้าที่ ที่ได้ทำการเพิ่มเข้าระบบ

สร้างผู้ใช้งาน

วันที่ 09 สิงหาคม 2564 เวลา 07:50:48 น.
ปีงบประมาณ 2564 : 01 ตุลาคม 2563 - 30 กันยายน 2564

หน่วยงาน ส่วนกลาง

ผู้ใช้งาน

กลุ่มผู้ใช้งาน

Option : ใช้ข้อมูลจากพนักงาน

ชื่อพนักงาน * : เลือก 3

เข้าระบบด้วย * : เข้าระบบด้วยอีเมล

ชื่อ * : |

อีเมล : |

เบอร์โทร : 09-9999-9999

สถานะ : Active

รหัสพนักงาน : รหัสพนักงาน

รหัสผ่าน * : รหัสผ่าน

ยืนยันรหัสผ่าน * : ยืนยันรหัสผ่าน

กดไป >>

รูปภาพ 38 สร้าง username

4. เลือกการสร้าง username แบบเข้าระบบด้วยชื่อผู้ใช้

ให้กำหนด ชื่อผู้ใช้ และ รหัสผ่าน

สร้างผู้ใช้งาน

วันที่ 09 สิงหาคม 2564 เวลา 07:54:07 น.
ปีงบประมาณ 2564 : 01 ตุลาคม 2563 - 30 กันยายน 2564

หน่วยงาน ส่วนกลาง

ผู้ใช้งาน

กลุ่มผู้ใช้งาน

Option : ใช้ข้อมูลจากพนักงาน

ชื่อพนักงาน * : ณัฐดนัย ก้องเอกภพ

เข้าระบบด้วย * : เข้าระบบด้วยชื่อผู้ใช้

ชื่อผู้ใช้ * : de1 4

อีเมล : bearpapa2468@gmail.com

เบอร์โทร : 08-6069-9261

นามสกุล * : ก้องเอกภพ

รหัสพนักงาน : รหัสพนักงาน

รหัสผ่าน * : ***** 4

ยืนยันรหัสผ่าน * : *****

สถานะ : Active

กดไป >>

รูปภาพ 39 สร้าง username

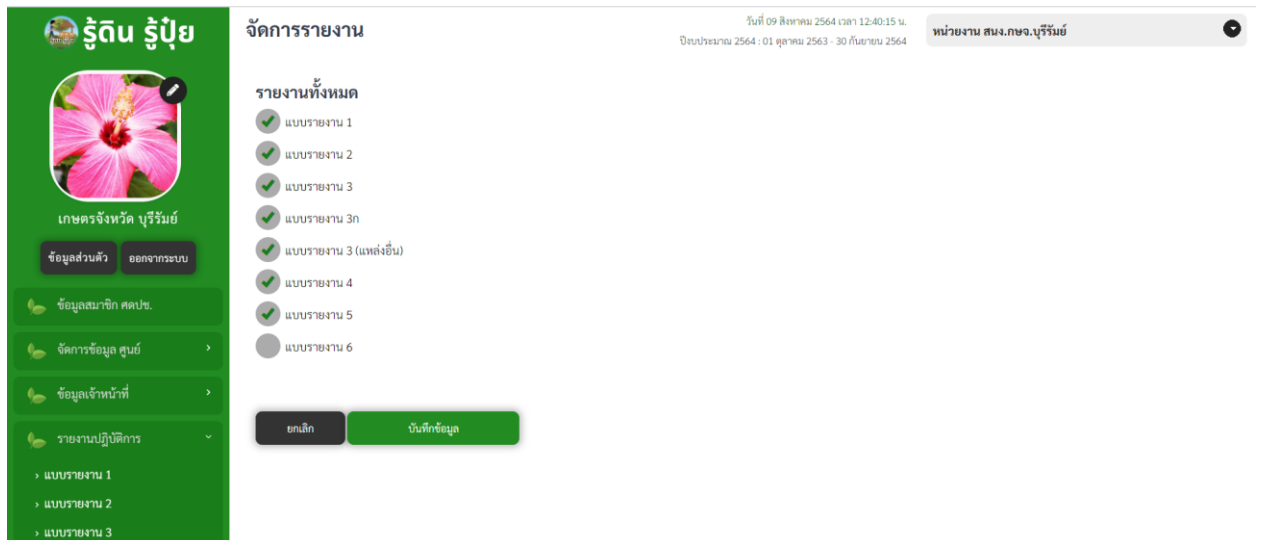
5. กำหนดสิทธิ์การเข้าถึงระบบ ระบบมีการกำหนดสิทธิ์ตามกลุ่มผู้ใช้งาน ดังนี้
 - 5.1 สิทธิ์เกษตรกรเขต ให้สิทธิ์กับ User ระดับเขต
 - 5.2 สิทธิ์เกษตรกรจังหวัด ให้สิทธิ์กับ User ระดับจังหวัด
 - 5.3 สิทธิ์เกษตรกรอำเภอ ให้สิทธิ์กับ User ระดับอำเภอ
 - 5.4 สิทธิ์กรรมการศูนย์ ให้สิทธิ์กับเกษตรกรตำแหน่ง กรรมการศูนย์
 - 5.5 สิทธิ์สมาชิกศูนย์ ให้สิทธิ์เกษตรกรที่เป็นสมาชิก ศตปช.
 - 5.6 สิทธิ์บุคคลทั่วไป ให้สิทธิ์เกษตรกรที่ไม่เป็นสมาชิก ศตปช.
 - 5.7 สิทธิ์ส่วนกลาง ให้สิทธิ์ User ส่วนกลาง
 - 5.8 สิทธิ์ผู้บริหาร/หน่วยงานภาคี ให้สิทธิ์ผู้บริหาร/หน่วยงานภาคี ดูรายงาน
 - 5.9 สิทธิ์ Admin-App ให้สิทธิ์กับ User ในการจัดการเรื่องข้อมูลระบบรู้ดินรู้ปุ๋ย
 - 5.10 สิทธิ์ Admin-IT ให้สิทธิ์กับ User IT เรื่องของระบบรักษาความปลอดภัย

เมื่อกำหนดสิทธิ์ตามกลุ่มผู้ใช้งาน กดบันทึก ก็สามารถใช้ Username / Password เข้าระบบรู้ดินรู้ปุ๋ยได้

รูปภาพ 40 ให้สิทธิ์

บทที่ 2 รายงานปฏิบัติการ

เจ้าหน้าที่สามารถจัดการรายงานที่ต้องการรับในลักษณะ My report My Subscription โดยสามารถคลิกเลือกตามรายการ และกดบันทึกข้อมูล



รูปภาพ 41 จัดการรายงาน

เจ้าหน้าที่สามารถเรียดยุทธการรายงานระดับปฏิบัติการ โดยมีรายการรายงาน ดังนี้

1. แบบรายงาน 1

รูปภาพ 46 แบบรายงาน 4

แบบรายงาน 5

สามารถเรียกดูข้อมูลจาก จังหวัด ศูนย์จัดการดินปุ๋ยชุมชน และชนิดพืช

รูปภาพ 47 แบบรายงาน 5

แบบรายงาน 6

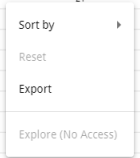
รูปภาพ 48 แบบรายงาน 6

การ Export File

สามารถส่งออก (export)เป็นไฟล์ .csv, xls, xlsx .และ pdf ได้ โดยคลิกขวา บริเวณเนื้อที่รายงาน เลือก

Export

| | | | | | | | | | | | |
|----------------|------|-------|-------|----|----|-------|-----|----------|-----|-----|--------|
| น้ำเพชร | 20 | 10 | 30 | 24 | 24 | 480 | 240 | 2,400 | 264 | 264 | 5,280 |
| เล็จระจาย | 0 | 18 | 18 | 26 | 26 | 0 | 468 | 8,424 | 286 | 286 | 0 |
| มุดเคน | 0 | 25 | 25 | 24 | 24 | 0 | 600 | 15,000 | 264 | 264 | 0 |
| คิงเพียวะงันท์ | 0 | 26 | 26 | 23 | 23 | 0 | 598 | 15,548 | 253 | 253 | 0 |
| มากนอช | 0 | 13 | 13 | 23 | 23 | 0 | 299 | 3,887 | 253 | 253 | 0 |
| ชวงโรนดี | 26 | 14 | 40 | 25 | 25 | 650 | 350 | 4,900 | 275 | 275 | 7,150 |
| แก๊งกล | 0 | 32 | 32 | 26 | 26 | 0 | 832 | 26,624 | 286 | 286 | 0 |
| พ่นย่น | 0 | 11 | 11 | 21 | 21 | 0 | 231 | 2,541 | 231 | 231 | 0 |
| แก๊งเจอง | 0 | 20 | 20 | 24 | 24 | 0 | 480 | 9,600 | 264 | 264 | 0 |
| ย่นมู | 0 | 25 | 25 | 23 | 23 | 0 | 575 | 14,375 | 253 | 253 | 0 |
| เก็ชทง | 0 | 22 | 22 | 26 | 26 | 0 | 572 | 12,584 | 286 | 286 | 0 |
| แก๊งอ | 0 | 7 | 7 | 18 | 18 | 0 | 126 | 882 | 198 | 198 | 0 |
| มิกะจิด | 0 | 2 | 2 | 21 | 21 | 0 | 42 | 84 | 231 | 231 | 0 |
| พจน | 0 | 17.75 | 17.75 | 24 | 24 | 0 | 426 | 7,561.5 | 264 | 264 | 0 |
| พจน | 0 | 2 | 2 | 24 | 24 | 0 | 48 | 96 | 264 | 264 | 0 |
| ชุกอชง | 0 | 37 | 37 | 23 | 23 | 0 | 851 | 31,487 | 253 | 253 | 0 |
| ย่น | 0 | 8 | 8 | 21 | 21 | 0 | 168 | 1,344 | 231 | 231 | 0 |
| ถายช | 0 | 17 | 17 | 24 | 24 | 0 | 408 | 6,926 | 264 | 264 | 0 |
| โจช | 14 | 36 | 50 | 21 | 21 | 294 | 756 | 27,594 | 231 | 231 | 3,224 |
| สคง | 0.75 | 19 | 19.75 | 23 | 23 | 17.25 | 437 | 8,630.75 | 253 | 253 | 189.75 |
| นอ | 0 | 17 | 17 | 25 | 25 | 0 | 425 | 7,225 | 275 | 275 | 0 |
| พ่นย่น | 0 | 8 | 8 | 19 | 19 | 0 | 152 | 1,216 | 209 | 209 | 0 |
| สวะทิด | 0 | 31 | 31 | 24 | 24 | 0 | 744 | 23,064 | 264 | 264 | 0 |



รูปภาพ 49 Export file

เลือกประเภทของไฟล์ที่จะ Export

The screenshot shows a web application interface for 'โครงการพัฒนาศูนย์บริการดินและปุ๋ยเพื่อชุมชน (One Stop Service)'. It displays a table of data with columns for various agricultural parameters. An 'Export Data' dialog box is open, allowing the user to choose the export format (CSV (Excel) or Google Sheets) and whether to keep value formatting. The table data includes columns for 'ค่าธาตุอาหาร', 'ค่า pH', 'ค่า EC', 'ค่าความชื้น', 'ค่าคาร์บอน', 'ค่าไนโตรเจน', 'ค่าฟอสฟอรัส', 'ค่าโพแทสเซียม', 'ค่าแมกนีเซียม', 'ค่าสังกะสี', 'ค่าเหล็ก', 'ค่าสังกะสี', 'ค่าโพแทสเซียม', 'ค่าฟอสฟอรัส', 'ค่าไนโตรเจน', 'ค่าคาร์บอน', 'ค่าความชื้น', 'ค่า EC', 'ค่า pH', 'ค่าธาตุอาหาร'.

รูปภาพ 50 Export file

แสดง Excle File

| ลำดับ | ชื่อ | ชนิดดิน | ค่าเฉลี่ย (ก/ไร่) | ค่าเฉลี่ย (ก/ไร่) | ค่าเฉลี่ย (ก/ไร่) | ค่าเฉลี่ย (ก/ไร่) | ค่าเฉลี่ย (ก/ไร่) | ค่าเฉลี่ย (ก/ไร่) | ค่าเฉลี่ย (ก/ไร่) | ค่าเฉลี่ย (ก/ไร่) | ค่าเฉลี่ย (ก/ไร่) | ค่าเฉลี่ย (ก/ไร่) | ค่าเฉลี่ย (ก/ไร่) | ค่าเฉลี่ย (ก/ไร่) | ค่าเฉลี่ย (ก/ไร่) | ค่าเฉลี่ย (ก/ไร่) | ค่าเฉลี่ย (ก/ไร่) | ค่าเฉลี่ย (ก/ไร่) |
|-------|----------|---------|-------------------|-------------------|-------------------|-------------------|-------------------|-------------------|-------------------|-------------------|-------------------|-------------------|-------------------|-------------------|-------------------|-------------------|-------------------|-------------------|
| 1 | ข้าวเจ้า | ดิน | 20 | 20 | 20 | 20 | 20 | 20 | 20 | 20 | 20 | 20 | 20 | 20 | 20 | 20 | 20 | 20 |
| 2 | ข้าว | ดิน | 20 | 20 | 20 | 20 | 20 | 20 | 20 | 20 | 20 | 20 | 20 | 20 | 20 | 20 | 20 | 20 |
| 3 | ข้าว | ดิน | 20 | 20 | 20 | 20 | 20 | 20 | 20 | 20 | 20 | 20 | 20 | 20 | 20 | 20 | 20 | 20 |
| 4 | ข้าว | ดิน | 20 | 20 | 20 | 20 | 20 | 20 | 20 | 20 | 20 | 20 | 20 | 20 | 20 | 20 | 20 | 20 |
| 5 | ข้าว | ดิน | 20 | 20 | 20 | 20 | 20 | 20 | 20 | 20 | 20 | 20 | 20 | 20 | 20 | 20 | 20 | 20 |
| 6 | ข้าว | ดิน | 20 | 20 | 20 | 20 | 20 | 20 | 20 | 20 | 20 | 20 | 20 | 20 | 20 | 20 | 20 | 20 |
| 7 | ข้าว | ดิน | 20 | 20 | 20 | 20 | 20 | 20 | 20 | 20 | 20 | 20 | 20 | 20 | 20 | 20 | 20 | 20 |
| 8 | ข้าว | ดิน | 20 | 20 | 20 | 20 | 20 | 20 | 20 | 20 | 20 | 20 | 20 | 20 | 20 | 20 | 20 | 20 |
| 9 | ข้าว | ดิน | 20 | 20 | 20 | 20 | 20 | 20 | 20 | 20 | 20 | 20 | 20 | 20 | 20 | 20 | 20 | 20 |
| 10 | ข้าว | ดิน | 20 | 20 | 20 | 20 | 20 | 20 | 20 | 20 | 20 | 20 | 20 | 20 | 20 | 20 | 20 | 20 |
| 11 | ข้าว | ดิน | 20 | 20 | 20 | 20 | 20 | 20 | 20 | 20 | 20 | 20 | 20 | 20 | 20 | 20 | 20 | 20 |
| 12 | ข้าว | ดิน | 20 | 20 | 20 | 20 | 20 | 20 | 20 | 20 | 20 | 20 | 20 | 20 | 20 | 20 | 20 | 20 |
| 13 | ข้าว | ดิน | 20 | 20 | 20 | 20 | 20 | 20 | 20 | 20 | 20 | 20 | 20 | 20 | 20 | 20 | 20 | 20 |
| 14 | ข้าว | ดิน | 20 | 20 | 20 | 20 | 20 | 20 | 20 | 20 | 20 | 20 | 20 | 20 | 20 | 20 | 20 | 20 |
| 15 | ข้าว | ดิน | 20 | 20 | 20 | 20 | 20 | 20 | 20 | 20 | 20 | 20 | 20 | 20 | 20 | 20 | 20 | 20 |
| 16 | ข้าว | ดิน | 20 | 20 | 20 | 20 | 20 | 20 | 20 | 20 | 20 | 20 | 20 | 20 | 20 | 20 | 20 | 20 |
| 17 | ข้าว | ดิน | 20 | 20 | 20 | 20 | 20 | 20 | 20 | 20 | 20 | 20 | 20 | 20 | 20 | 20 | 20 | 20 |
| 18 | ข้าว | ดิน | 20 | 20 | 20 | 20 | 20 | 20 | 20 | 20 | 20 | 20 | 20 | 20 | 20 | 20 | 20 | 20 |
| 19 | ข้าว | ดิน | 20 | 20 | 20 | 20 | 20 | 20 | 20 | 20 | 20 | 20 | 20 | 20 | 20 | 20 | 20 | 20 |
| 20 | ข้าว | ดิน | 20 | 20 | 20 | 20 | 20 | 20 | 20 | 20 | 20 | 20 | 20 | 20 | 20 | 20 | 20 | 20 |
| 21 | ข้าว | ดิน | 20 | 20 | 20 | 20 | 20 | 20 | 20 | 20 | 20 | 20 | 20 | 20 | 20 | 20 | 20 | 20 |
| 22 | ข้าว | ดิน | 20 | 20 | 20 | 20 | 20 | 20 | 20 | 20 | 20 | 20 | 20 | 20 | 20 | 20 | 20 | 20 |
| 23 | ข้าว | ดิน | 20 | 20 | 20 | 20 | 20 | 20 | 20 | 20 | 20 | 20 | 20 | 20 | 20 | 20 | 20 | 20 |
| 24 | ข้าว | ดิน | 20 | 20 | 20 | 20 | 20 | 20 | 20 | 20 | 20 | 20 | 20 | 20 | 20 | 20 | 20 | 20 |
| 25 | ข้าว | ดิน | 20 | 20 | 20 | 20 | 20 | 20 | 20 | 20 | 20 | 20 | 20 | 20 | 20 | 20 | 20 | 20 |
| 26 | ข้าว | ดิน | 20 | 20 | 20 | 20 | 20 | 20 | 20 | 20 | 20 | 20 | 20 | 20 | 20 | 20 | 20 | 20 |
| 27 | ข้าว | ดิน | 20 | 20 | 20 | 20 | 20 | 20 | 20 | 20 | 20 | 20 | 20 | 20 | 20 | 20 | 20 | 20 |
| 28 | ข้าว | ดิน | 20 | 20 | 20 | 20 | 20 | 20 | 20 | 20 | 20 | 20 | 20 | 20 | 20 | 20 | 20 | 20 |
| 29 | ข้าว | ดิน | 20 | 20 | 20 | 20 | 20 | 20 | 20 | 20 | 20 | 20 | 20 | 20 | 20 | 20 | 20 | 20 |
| 30 | ข้าว | ดิน | 20 | 20 | 20 | 20 | 20 | 20 | 20 | 20 | 20 | 20 | 20 | 20 | 20 | 20 | 20 | 20 |
| 31 | ข้าว | ดิน | 20 | 20 | 20 | 20 | 20 | 20 | 20 | 20 | 20 | 20 | 20 | 20 | 20 | 20 | 20 | 20 |
| 32 | ข้าว | ดิน | 20 | 20 | 20 | 20 | 20 | 20 | 20 | 20 | 20 | 20 | 20 | 20 | 20 | 20 | 20 | 20 |
| 33 | ข้าว | ดิน | 20 | 20 | 20 | 20 | 20 | 20 | 20 | 20 | 20 | 20 | 20 | 20 | 20 | 20 | 20 | 20 |
| 34 | ข้าว | ดิน | 20 | 20 | 20 | 20 | 20 | 20 | 20 | 20 | 20 | 20 | 20 | 20 | 20 | 20 | 20 | 20 |
| 35 | ข้าว | ดิน | 20 | 20 | 20 | 20 | 20 | 20 | 20 | 20 | 20 | 20 | 20 | 20 | 20 | 20 | 20 | 20 |
| 36 | ข้าว | ดิน | 20 | 20 | 20 | 20 | 20 | 20 | 20 | 20 | 20 | 20 | 20 | 20 | 20 | 20 | 20 | 20 |
| 37 | ข้าว | ดิน | 20 | 20 | 20 | 20 | 20 | 20 | 20 | 20 | 20 | 20 | 20 | 20 | 20 | 20 | 20 | 20 |
| 38 | ข้าว | ดิน | 20 | 20 | 20 | 20 | 20 | 20 | 20 | 20 | 20 | 20 | 20 | 20 | 20 | 20 | 20 | 20 |
| 39 | ข้าว | ดิน | 20 | 20 | 20 | 20 | 20 | 20 | 20 | 20 | 20 | 20 | 20 | 20 | 20 | 20 | 20 | 20 |
| 40 | ข้าว | ดิน | 20 | 20 | 20 | 20 | 20 | 20 | 20 | 20 | 20 | 20 | 20 | 20 | 20 | 20 | 20 | 20 |
| 41 | ข้าว | ดิน | 20 | 20 | 20 | 20 | 20 | 20 | 20 | 20 | 20 | 20 | 20 | 20 | 20 | 20 | 20 | 20 |
| 42 | ข้าว | ดิน | 20 | 20 | 20 | 20 | 20 | 20 | 20 | 20 | 20 | 20 | 20 | 20 | 20 | 20 | 20 | 20 |
| 43 | ข้าว | ดิน | 20 | 20 | 20 | 20 | 20 | 20 | 20 | 20 | 20 | 20 | 20 | 20 | 20 | 20 | 20 | 20 |

รูปภาพ 51 Excle file

กรณีต้องการเป็นไฟล์ .pdf คลิกขวา เลือก download page as pdf

วันที่ 06 สิงหาคม 2564 เวลา 01:38:22 น. หน่วยงาน ส่วนกลาง

ปีงบประมาณ 2564 - 01 ตุลาคม 2563 - 30 กันยายน 2564

โครงการพัฒนารัฐบริการดินและปุ๋ยเพื่อชุมชน (One Stop Service)

แบบรายงาน 1 (แบบเก็บข้อมูลเกษตรกรเป้าหมายก่อนเข้าร่วมโครงการ)

สรุปข้อมูลการใช้ปุ๋ยของผู้ใช้บริการศูนย์จัดการดินปุ๋ยชุมชนและผู้นำบริการ ปี: 2564 (1) -

ศูนย์จัดการดินปุ๋ยชุมชน: ตำบล: อำเภอ: จังหวัด: (1) -

ชนิด: (1) - Download page as PDF

| ลำดับ | ชื่อ | ชนิดดิน | ค่าเฉลี่ย (ก/ไร่) | ค่าเฉลี่ย (ก/ไร่) | ค่าเฉลี่ย (ก/ไร่) | ค่าเฉลี่ย (ก/ไร่) | ค่าเฉลี่ย (ก/ไร่) | ค่าเฉลี่ย (ก/ไร่) | ค่าเฉลี่ย (ก/ไร่) | ค่าเฉลี่ย (ก/ไร่) | ค่าเฉลี่ย (ก/ไร่) | ค่าเฉลี่ย (ก/ไร่) | ค่าเฉลี่ย (ก/ไร่) | ค่าเฉลี่ย (ก/ไร่) | ค่าเฉลี่ย (ก/ไร่) | ค่าเฉลี่ย (ก/ไร่) | ค่าเฉลี่ย (ก/ไร่) | ค่าเฉลี่ย (ก/ไร่) | | |
|-------|------|---------|-------------------|-------------------|-------------------|-------------------|-------------------|-------------------|-------------------|-------------------|-------------------|-------------------|-------------------|-------------------|-------------------|-------------------|-------------------|-------------------|----------|-------|
| 22 | ข้าว | ดิน | 19 | 19.75 | 23 | 23 | 17.25 | 427 | 6,820.75 | 223 | 223 | 426 | 7,228 | 276 | 276 | 0 | 4,807 | 4,996.75 | 1,283.81 | 1,720 |
| 23 | ข้าว | ดิน | 0 | 17 | 17 | 23 | 23 | 0 | 152 | 1,216 | 209 | 209 | 0 | 1,672 | 1,672 | 1,283.81 | 1,720 | 1,283.81 | 1,720 | 1,720 |
| 24 | ข้าว | ดิน | 0 | 8 | 8 | 19 | 19 | 0 | 744 | 23,064 | 264 | 264 | 0 | 3,164 | 3,164 | 1,283.81 | 1,720 | 1,283.81 | 1,720 | 1,720 |
| 25 | ข้าว | ดิน | 0 | 31 | 31 | 24 | 24 | 0 | 882 | 37,044 | 231 | 231 | 0 | 1,672 | 1,672 | 1,283.81 | 1,720 | 1,283.81 | 1,720 | 1,720 |
| 26 | ข้าว | ดิน | 20 | 10 | 30 | 19 | 19 | 380 | 1,900 | 209 | 209 | 209 | 4,180 | 2,090 | 6,270 | 1,283.81 | 1,720 | 1,283.81 | 1,720 | 1,720 |
| 27 | ข้าว | ดิน | -2.25 | 7 | 4.75 | 24 | 24 | -0.4 | 168 | 1,902 | 264 | 264 | -0.94 | 1,948 | 1,254 | 1,283.81 | 1,720 | 1,283.81 | 1,720 | 1,720 |
| 28 | ข้าว | ดิน | 13.5 | 24 | 37.5 | 23 | 23 | 310.5 | 952 | 13,924 | 253 | 253 | 2,415.5 | 6,072 | 9,487.5 | 1,283.81 | 1,720 | 1,283.81 | 1,720 | 1,720 |
| 29 | ข้าว | ดิน | 9 | 5 | 14 | 24 | 24 | 216 | 120 | 600 | 264 | 264 | 2,376 | 1,320 | 3,696 | 1,283.81 | 1,720 | 1,283.81 | 1,720 | 1,720 |
| 30 | ข้าว | ดิน | 0 | 8 | 8 | 19 | 19 | 0 | 152 | 1,216 | 209 | 209 | 0 | 1,672 | 1,672 | 1,283.81 | 1,720 | 1,283.81 | 1,720 | 1,720 |
| 31 | ข้าว | ดิน | 0 | 16 | 16 | 18 | 18 | 0 | 288 | 4,608 | 198 | 198 | 0 | 3,168 | 3,168 | 1,283.81 | 1,720 | 1,283.81 | 1,720 | 1,720 |
| 32 | ข้าว | ดิน | 8 | 20 | 28 | 23 | 23 | 184 | 460 | 9,200 | 253 | 253 | 2,024 | 5,060 | 7,084 | 1,283.81 | 1,720 | 1,283.81 | 1,720 | 1,720 |
| 33 | ข้าว | ดิน | 0 | 42 | 42 | 21 | 21 | 0 | 852 | 37,044 | 231 | 231 | 0 | 9,702 | 9,702 | 1,283.81 | 1,720 | 1,283.81 | 1,720 | 1,720 |
| 34 | ข้าว | ดิน | 0 | 12 | 12 | 22 | 22 | 0 | 264 | 3,168 | 242 | 242 | 0 | 2,904 | 2,904 | 1,283.81 | 1,720 | 1,283.81 | 1,720 | 1,720 |
| 35 | ข้าว | ดิน | 0 | 19 | 19 | 26 | 26 | 0 | 494 | 9,386 | 286 | 286 | 0 | 4,434 | 4,434 | 1,283.81 | 1,720 | 1,283.81 | 1,720 | 1,720 |
| 36 | ข้าว | ดิน | 0 | 14 | 14 | 24 | 24 | 0 | 336 | 4,704 | 264 | 264 | 0 | 3,696 | 3,696 | 1,283.81 | 1,720 | 1,283.81 | 1,720 | 1,720 |
| 37 | ข้าว | ดิน | 0 | 20 | 20 | 23 | 23 | 0 | 460 | 9,200 | 253 | 253 | 0 | 5,060 | 5,060 | 1,283.81 | 1,720 | 1,283.81 | 1,720 | 1,720 |
| 38 | ข้าว | ดิน | 6.5 | 10 | 16.5 | 17 | 17 | 110.5 | 170 | 1,785 | 187 | 187 | 1,215.5 | 1,870 | 3,085.5 | 1,283.81 | 1,720 | 1,283.81 | 1,720 | 1,720 |
| 39 | ข้าว | ดิน | 12 | 30 | 42 | 24 | 24 | 288 | 720 | 21,600 | 264 | 264 | 3,168 | 7,620 | 11,088 | 1,283.81 | 1,720 | 1,283.81 | 1,720 | 1,720 |
| 40 | ข้าว | ดิน | 0 | 39 | 39 | 23 | 23 | 0 | 687 | 34,863 | 253 | 253 | 0 | 9,867 | 9,867 | 1,283.81 | 1,720 | 1,283.81 | 1,720 | 1,720 |
| 41 | ข้าว | ดิน | 0 | 20 | 20 | 24 | 24 | 0 | 480 | 6,600 | 264 | 264 | 0 | 3,288 | 3,288 | 1,283.81 | 1,720 | 1,283.81 | 1,720 | 1,720 |
| 42 | ข้าว | ดิน | 9 | 30 | 39 | 24 | 24 | 216 | 720 | 21,600 | 264 | 264 | 2,376 | 7,020 | 10,236 | 1,283.81 | 1,720 | 1,283.81 | 1,720 | 1,720 |
| 43 | ข้าว | ดิน | 6.5 | 5 | 5.5 | 24 | 24 | 12 | 120 | 600 | 264 | 264 | 132 | 1,320 | 1,452 | 1,283.81 | 1,720 | 1,283.81 | 1,720 | 1,720 |

รูปภาพ 52 pdf file

แสดงเป็น pdf

File | C:/Users/Siri/Downloads/รายงาน_1.pdf

1 / 1 | 71% |

โครงการพัฒนาธุรกิจบริการดินและปุ๋ยเพื่อชุมชน (One Stop Service)

แบบรายงาน 1 (แบบเก็บข้อมูลเกษตรกรเป้าหมายก่อนเข้าร่วมโครงการ)

สรุปข้อมูลการใช้จ่ายของผู้ให้บริการศูนย์จัดการดินปุ๋ยชุมชนและผู้มาใช้บริการ ปี: 2564 (1) ▾

ศูนย์จัดการดินปุ๋ยชุมชน: ตำบล: อำเภอ: จังหวัด: (1) ▾

ชนิด: (1) ▾

| ลำดับที่ | ชื่อ - นามสกุล | สิ่งส่งปุ๋ย (ไร่) 14 ปี | สิ่งส่งปุ๋ย (ไร่) 14 ปี | รวมเฉลี่ย (ไร่) | สิ่งส่งปุ๋ยใช้ (กน./ไร่) 14 ปี | สิ่งส่งปุ๋ยใช้ (กน./ไร่) 14 ปี | ปริมาณการใช้ปุ๋ย (กน.) 14 ปี | ปริมาณปุ๋ย (กน.) ตามค่าวิเคราะห์ดิน | ปริมาณปุ๋ยรวม | สิ่งส่งปุ๋ยรวม/ไร่ 14 ปี | สิ่งส่งปุ๋ยรวม (กน./ไร่) ตามค่าวิเคราะห์ดิน | สิ่งส่งปุ๋ยใช้รวม 14 ปี | สิ่งส่งปุ๋ยใช้รวม ตาม 14 ปี | รวมสิ่งส่งปุ๋ยทั้งหมด | มูลค่าตามวิธีเกษตรกร | มูลค่าตามค่าวิเคราะห์ดิน |
|----------|------------------------|-------------------------|-------------------------|-----------------|--------------------------------|--------------------------------|------------------------------|-------------------------------------|---------------|--------------------------|---|-------------------------|-----------------------------|-----------------------|----------------------|--------------------------|
| 1. | นาย ไชยสิทธิ์ ชูกลิ่น | 0 | 20 | 20 | 24.69 | 24.69 | 0 | 493.83 | 10,000 | 271.6 | 271.6 | 0 | 5,432.1 | 5,432.1 | 1,283.81 | 1,720 |
| 2. | นาย เกษม ไชยสิทธิ์ | 5 | 9 | 14 | 24 | 24 | 120 | 216 | 1,944 | 264 | 264 | 1,320 | 2,376 | 3,696 | 1,283.81 | 1,720 |
| 3. | นางสาว นันท์ ชัยสิทธิ์ | 20 | 10 | 30 | 24 | 24 | 480 | 240 | 2,400 | 264 | 264 | 5,280 | 2,640 | 7,920 | 1,283.81 | 1,720 |
| 4. | นาย ชุติน ชัยสิทธิ์ | 0 | 18 | 18 | 26 | 26 | 0 | 468 | 8,424 | 286 | 286 | 0 | 5,148 | 5,148 | 1,283.81 | 1,720 |
| 5. | นาย สันต ชัยสิทธิ์ | 0 | 25 | 25 | 24 | 24 | 0 | 600 | 15,000 | 264 | 264 | 0 | 6,600 | 6,600 | 1,283.81 | 1,720 |
| 6. | นาง อัญญา ชัยสิทธิ์ | 0 | 26 | 26 | 23 | 23 | 0 | 598 | 15,548 | 253 | 253 | 0 | 6,578 | 6,578 | 1,283.81 | 1,720 |
| 7. | นาย อรุณ ชัยสิทธิ์ | 0 | 13 | 13 | 23 | 23 | 0 | 299 | 3,887 | 253 | 253 | 0 | 3,289 | 3,289 | 1,283.81 | 1,720 |
| 8. | นาย สุชาติ ชัยสิทธิ์ | 26 | 14 | 40 | 25 | 25 | 650 | 350 | 4,900 | 275 | 275 | 7,150 | 3,850 | 11,000 | 1,283.81 | 1,720 |
| 9. | นาย สุธี ชัยสิทธิ์ | 0 | 32 | 32 | 26 | 26 | 0 | 832 | 26,624 | 286 | 286 | 0 | 9,152 | 9,152 | 1,283.81 | 1,720 |
| 10. | นาย สันต์ ชัยสิทธิ์ | 0 | 11 | 11 | 21 | 21 | 0 | 231 | 2,541 | 231 | 231 | 0 | 2,541 | 2,541 | 1,283.81 | 1,720 |
| 11. | นาย สันต์ นนทบุรี | 0 | 20 | 20 | 24 | 24 | 0 | 480 | 9,600 | 264 | 264 | 0 | 5,280 | 5,280 | 1,283.81 | 1,720 |
| 12. | นางสาว สรรพ ชัยสิทธิ์ | 0 | 25 | 25 | 23 | 23 | 0 | 575 | 14,375 | 253 | 253 | 0 | 6,325 | 6,325 | 1,283.81 | 1,720 |
| 13. | นางสาว สานต์ ชัยสิทธิ์ | 0 | 22 | 22 | 26 | 26 | 0 | 572 | 12,584 | 286 | 286 | 0 | 6,292 | 6,292 | 1,283.81 | 1,720 |
| 14. | นาย สันต์ ชัยสิทธิ์ | 0 | 7 | 7 | 18 | 18 | 0 | 126 | 882 | 198 | 198 | 0 | 1,386 | 1,386 | 1,283.81 | 1,720 |
| 15. | นางสาว สอนชา ชัยสิทธิ์ | 0 | 2 | 2 | 21 | 21 | 0 | 42 | 84 | 231 | 231 | 0 | 462 | 462 | 1,283.81 | 1,720 |
| 16. | นาย สอนชา ชัยสิทธิ์ | 0 | 17.75 | 17.75 | 24 | 24 | 0 | 426 | 7,561.5 | 264 | 264 | 0 | 4,686 | 4,686 | 1,283.81 | 1,720 |
| 17. | นาย สอนชา ชัยสิทธิ์ | 0 | 2 | 2 | 24 | 24 | 0 | 48 | 96 | 264 | 264 | 0 | 528 | 528 | 1,283.81 | 1,720 |
| 18. | นาย สอนชา ชัยสิทธิ์ | 0 | 37 | 37 | 23 | 23 | 0 | 851 | 31,487 | 253 | 253 | 0 | 9,361 | 9,361 | 1,283.81 | 1,720 |

รูปภาพ 53 pdf file

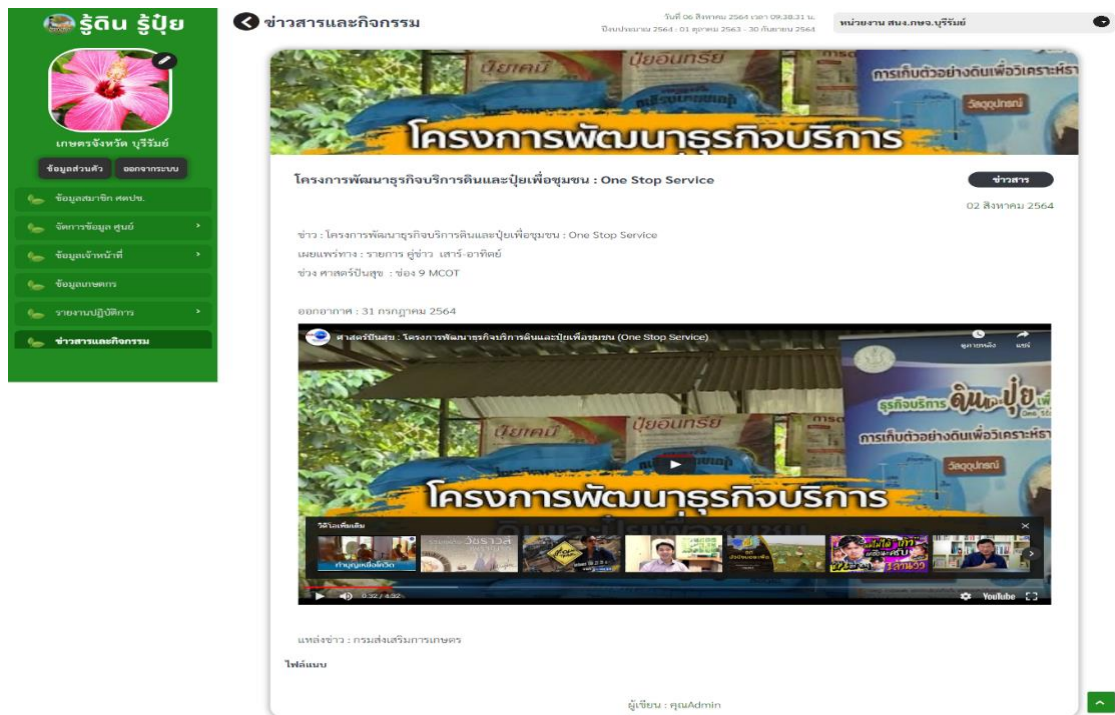
บทที่ 3 ข้อมูลข่าวสารกิจกรรม คำถามที่พบบ่อยและร้านค้า

เจ้าหน้าที่สามารถดูข่าวสารและกิจกรรม ดังนี้ เลือกเมนู ข่าวสารและกิจกรรม



รูปภาพ 54 ข่าวสารและกิจกรรม

รายละเอียดสามารถคลิกอ่านข้อมูลข่าวสารและดาวน์โหลดเอกสารแนบได้

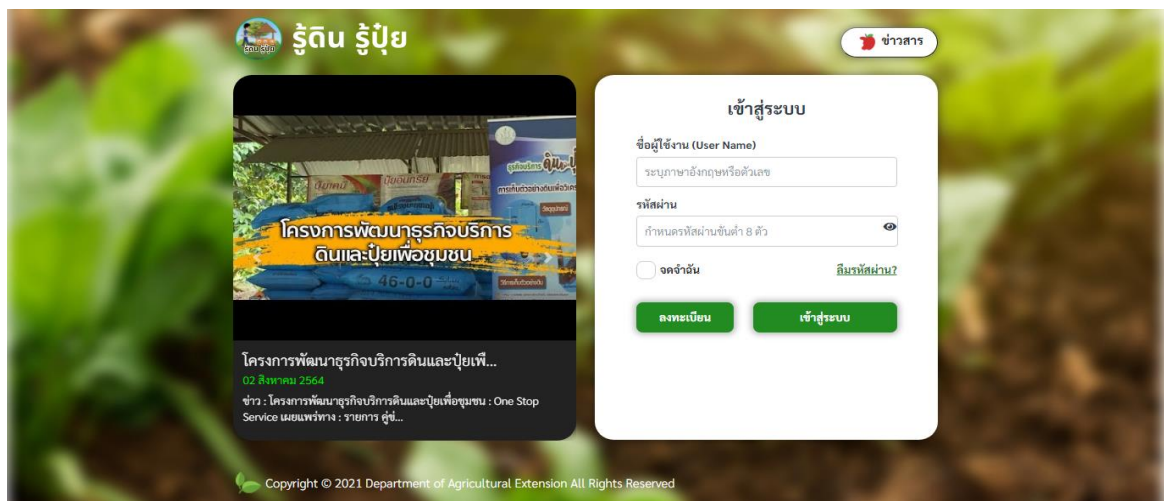


รูปภาพ 55 แสดงรายละเอียดข่าวสารและกิจกรรม

ข้อมูลข่าวสารและกิจกรรมสำหรับสาธารณะ

แสดงข้อมูลข่าวสารและกิจกรรมที่เป็นสาธารณะ สามารถคลิกอ่านข้อมูลข่าวสารและกิจกรรมได้

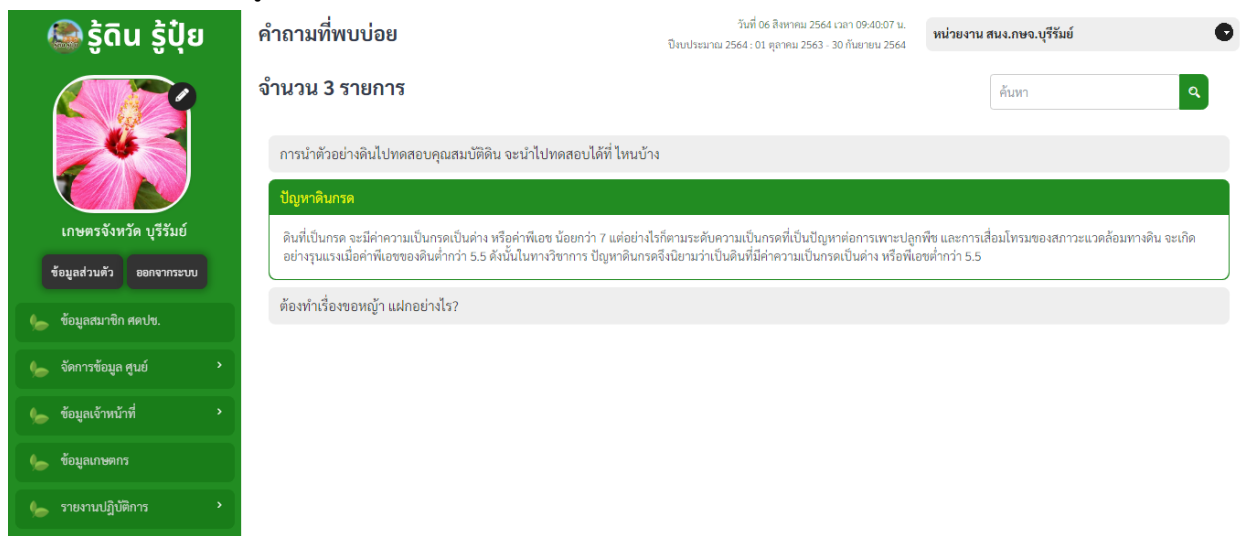
1. คลิกเพื่อไปยังหน้าแสดงข้อมูลข่าวสาร
2. คลิกเพื่อเลื่อนดูข่าวสำหรับผู้ใช้งานทั่วไป
3. คลิกเพื่อดูลิสข่าวสารและกิจกรรม



รูปภาพ 56 ข่าวสารประเภทสาธารณะ

คำถามที่พบบ่อย

1. เลือกเมนู คำถามที่พบบ่อย
2. แสดงรายการคำถามที่พบบ่อยที่ได้รับ สามารถคลิกเข้าไปดูรายละเอียดได้
3. สามารถค้นหาข้อมูลได้



รูปภาพ 57 คำถามที่พบบ่อย

ร้านค้า (Q Shop)

1. เลือกเมนู ร้านค้า (Q Shop)
2. แสดงรายการร้านค้า ชื่อร้านค้า ที่อยู่ เลขที่ใบอนุญาต วันหมดอายุในการอนุญาตขายปุ๋ย และโลเคชั่น
3. สามารถค้นหาข้อมูลร้านค้า

วันที่ 06 สิงหาคม 2564 เวลา 09:41:33 น.
ปีงบประมาณ 2564 : 01 ตุลาคม 2563 - 30 กันยายน 2564

หน่วยงาน สมน.ภจ.บุรีรัมย์

ร้านค้า 22 รายการ

| ชื่อร้านค้า | ที่อยู่ | เลขที่ใบอนุญาตขายปุ๋ย | วันหมดอายุใบอนุญาตขายปุ๋ย | ดูโลเคชั่น |
|------------------------------------|---------------------------------------|-----------------------|---------------------------|------------|
| บจก.อาร์.พี.ที.โอโก | จ.บุรีรัมย์ อ.นางรอง ต.นางรอง | N | 06 กรกฎาคม 2565 | ดูโลเคชั่น |
| บริษัท อีฮอวลดี จำกัด 2 (เสียวทอน) | จ.บุรีรัมย์ อ.สตึก ต.คอมมอนด์ | N | 06 กรกฎาคม 2565 | ดูโลเคชั่น |
| ร้านชัยการเกษตร | จ.บุรีรัมย์ อ.นางรอง ต. | N | 06 กรกฎาคม 2565 | ดูโลเคชั่น |
| ร้านทรายทองคำข้าว | จ.บุรีรัมย์ อ.เสนาหาราย ต.เสนาหาราย | N | 06 กรกฎาคม 2565 | ดูโลเคชั่น |
| ร้านทุ่งจันทน์ | จ.บุรีรัมย์ อ.โนนสุวรรณ ต.โนนสุวรรณ | N | 06 กรกฎาคม 2565 | ดูโลเคชั่น |
| ร้านบุรีรัมย์การเกษตร | จ.บุรีรัมย์ อ.เมืองบุรีรัมย์ ต.พระครู | N | 06 กรกฎาคม 2565 | ดูโลเคชั่น |
| ร้านมงคลเภสัช | จ.บุรีรัมย์ อ.นางรอง ต.นางรอง | N | 06 กรกฎาคม 2565 | ดูโลเคชั่น |
| ร้านมัลลิกการเกษตร | จ.บุรีรัมย์ อ.โนนสุวรรณ ต.โนนสุวรรณ | N | 06 กรกฎาคม 2565 | ดูโลเคชั่น |
| ร้านวิรัชการเกษตร | จ.บุรีรัมย์ อ.เมืองบุรีรัมย์ ต. | N | 06 กรกฎาคม 2565 | ดูโลเคชั่น |
| สค.บุรีรัมย์ สาขา นางรอง | จ.บุรีรัมย์ อ.นางรอง ต. | N | 06 กรกฎาคม 2565 | ดูโลเคชั่น |

รูปภาพ 58 ร้านค้า

กดคลิก **ดูโลเคชั่น** เพื่อดูแผนที่ร้านค้า

13.8068086, 100.5593081

13°48'24.5"N 100°33'33.5"E
13.806809, 100.559308

333 กม. ไร่กวังรังสิต แขวง ออพอล เขตอุตุจักร กรุงเทพมหานคร 10900

RH45+PP กรุงเทพมหานคร

เพิ่มสถานที่ที่ขาดไป

เพิ่มธุรกิจของคุณ

รูปภาพ 59 แสดงแผนที่ร้านค้า